

# **ITAÚNA EM DADOS**

**Elaboração:  
Ângelo Braz de Matos  
Economista – CRE/MG 2.952**

**4ª edição  
Itaúna (MG), julho de 2008.**

## I - HISTÓRICO

### 1- HISTÓRICO DO MUNICÍPIO (\*):

No alvorecer do Século XVIII, iniciou-se o povoamento da região. Três portugueses, solteiros, jovens, sócios, tornaram-se donos de “datas” de mineração no ribeirão das Lavrinhas, hoje córrego do Paiol, na região de Jacuba: Tomás Teixeira, Manoel Neto de Melo e o sargento-mor **Gabriel da Silva Pereira**. Este último, oficial de maior patente da região, **o verdadeiro fundador da cidade**, abriu a primeira “picada”, a partir de Bonfim até Pitangui, ao longo do rio São João, no princípio pela margem direita. Ao passar para a margem esquerda, na “**passagem do Rio São João**”, aí iniciou uma povoação. O sargento-mor **Gabriel da Silva Pereira**, dono de muitos escravos e sesmeiro, ao tempo de solteiro, teve uma filha bastarda, a mulata Francisca da Silva Pereira, que se casou com o posseiro português, Manoel Pinto de Madureira, o velho. Este, antes do casamento já pai bastardo também de um filho homônimo, Manoel Pinto de Madureira, o moço. Seguindo a tradição, o noivo recebeu do sogro dote em terras. Donos de bom patrimônio e já estabelecidos na região há anos, Gabriel e Tomás resolveram casar e o fizeram em 12 de agosto de 1739, em cerimônia realizada na capela de São Francisco Xavier, em Cachoeira do Campo, a que pertenciam como fregueses. **Gabriel construiu um oratório, no alto do morro**, a pedido de sua esposa Florência Cardoso de Camargo e das esposas de seus sócios: Ana Maria Cardoso de Camargo esposa de Tomás Teixeira e Maria de Jesus Camargo, esposa de Manoel Neto de Melo. Famílias muito católicas, as três irmãs, filhas de João Lopes de Camargo, fundador de Ouro Preto, não admitiam morar em local onde não pudessem cumprir seus deveres religiosos.

Em 1750, na “**passagem do São João**” já havia uns 100 moradores entre portugueses, seus descendentes e escravos. **Manoel Pinto de Madureira**, que aqui residia, requereu, a pedido dos demais moradores, também signatários do documento, ao primeiro bispo de Minas Gerais, Dom Frei Manoel da Cruz, uma provisão para construir uma capela nos terrenos de sua propriedade, obtidos através do dote. O despacho favorável exigia que **a capela fosse construída no mesmo lugar do oratório**. Somente em 1765 a capela ficou pronta, tendo como padroeira a Senhora de Santana. A partir de então, a comunidade ficou conhecida como “**povoação nova de Santana do São João Acima**”.

Custódio Coelho Duarte, português, casou-se com sua prima Angélica Nogueira Duarte. O pai desta, João Nogueira Duarte, casou-se com Clara Maria Assunção. Uma filha de Custódio e de Angélica, Umbelina Nogueira Duarte, casou-se com Manoel Ribeiro de Camargos, dando origem aos Nogueira, Nogueira Machado e Soares Nogueira. Manoel Nogueira Penido, casado com Luiza Rodrigues de Sousa, da “Vila dos Penidos”, em Portugal, é o responsável pelos Nogueira Penido de Itaúna.

Manoel Ribeiro de Camargos era filho do português Antônio Ribeiro da Silva, fundador do povoado “Ribeiros” em Carmo do Cajuru, genro de Tomás Teixeira, um dos fundadores de Itaúna. O sargento-mor Gabriel da Silva Pereira, por sua vez, através das filhas Maria Josefa de Camargos e Isabel Rosa de Camargos, deu origem à família dos Camargos que, com a dos Nogueira, responde pelo pioneirismo nas terras de Santana.

Sabe-se que três irmãos da família Gonçalves da Guia, João, Joaquim e Antônio, vieram para essa região. Antônio Gonçalves da Guia que aqui já residia com sua mulher, Marcelina Maria Martins teve uma filha, Maria Francisca Gonçalves, que se casou com Manoel Pereira da Silva. O neto do pioneiro Antônio Gonçalves da Guia, Manoel Pereira da Silva, casou-se com **Herculana** Petronila Assunção, dando origem à família Herculano, de Itaúna.

Outro português, nascido em 1730, Salvador Fernandes do Rego, foi personagem ilustre e de grande prestígio na época. Casou-se duas vezes. A primeira com Francisca Maria da Silva e, a segunda com Francisca Maria de Moraes. Do primeiro casamento nasceram 12 filhos e do segundo, apenas dois. Do primeiro, a filha Ana Fernandes da Silva casou-se com João Gonçalves da Guia, irmão do português Antônio Gonçalves da Guia que o historiador João Dornas Filho acreditou ser o primeiro povoador de Itaúna. Também do primeiro casamento, através de Maria Fernandes da Silva, é ancestral da família Calambau. Outra enorme família dos primeiros tempos é a Faria, descendente do primeiro Juiz Ordinário de Pitangui, Miguel de Faria Sodré, que se casou com Verônica Dias Leite Ferraz. Misturaram-se com os Marinho e os Santos, descendentes do luso Antônio Francisco dos Santos Maia.

De Bonfim vieram, em meados do século XIX, os cinco Sousa Moreira, de uma família de treze irmãos, que se casaram com as cinco moças filhas de Manoel Gonçalves Cançado. Deste, dois irmãos, Felizardo Gonçalves Cançado e Manoel Gonçalves Bonfim foram os primeiros Gonçalves a pisar o solo itaunense. Dos Sousa Moreira e dos Gonçalves Cançado nasceram os Gonçalves de Sousa, responsáveis pela implantação da indústria têxtil em Santanense.

Em 1877, com a criação, em 17 de fevereiro, de uma agência do correio, fez-se o primeiro movimento para a criação da vila de Itaúna, recusado pela Assembléia Provincial. Em 14 de junho de 1901, em nome dos moradores, Senocrit Nogueira, Presidente do Conselho Distrital, assinou um apelo dirigido à Assembléia, transformado na **lei nº 319, de 16 de setembro de 1901, que emancipou o município**, separando-o de Pará de Minas, graças, também, aos esforços do deputado itaunense José Gonçalves de Sousa. Dr. Augusto Gonçalves de Sousa, considerado o pai do município, assumiu o cargo de Presidente da Câmara (Agende do Executivo, prefeito). **A vila de Itaúna foi elevada à categoria de cidade pela lei nº 663, de 18 de setembro de 1915**, e de Comarca, em 24 de janeiro de 1925, pela lei nº 879.

(\*) Fonte: Dados Básicos: Pesquisa documental feita por Guaracy de Castro Nogueira, no acervo da Biblioteca da Fundação Maria de Castro.

## 1.2 - EVOLUÇÃO ADMINISTRATIVA

Até emancipar-se politicamente, Itaúna pertenceu administrativamente aos seguintes municípios:

- 1- Sabará: 1711
- 2- Pitangui: 1715
- 3- Pará de Minas: 1848
- 4- Pitangui: 1850
- 5- Pará de Minas: 1858
- 6- Pitangui: 1872
- 7- Pará de Minas: 1874
- 8- Itaúna: 1901

### **1.3- Prefeitos que administraram Itaúna:**

**1- Augusto Gonçalves de Souza Moreira.**

Vice: Padre Antônio Maximiniano de Campos.

Período: 2-01-1902 a 1-12-1904

**2- Augusto Gonçalves de Souza Moreira.**

Vice: Mardoqueu Gonçalves de Souza.

Período: de 1º-01-1905 a 31-12-1907.

**3- Augusto Gonçalves de Souza Moreira**

Vice: Mardoqueu Gonçalves de Souza.

Período: de 1º-01-1908 a 31-5-1912

**4- Antônio Pereira de Matos**

Vice: Josias Nogueira Machado.

Período: de 1º06-1912 a 31-12-1915

**5- Augusto Gonçalves de Souza Moreira**

Vice: Mardoqueu Gonçalves de Souza.

Período : 1º-01-1916 a 31-12-1918

**6- Augusto Gonçalves de Souza Moreira**

Vice: Mardoqueu Gonçalves de Souza.

Período: de 1º-01-1919 a 19-10-1921.

**7- Mardoqueu Gonçalves de Souza**

Período de 20-10-1921 a 31-12-1922, sucedendo a Augusto Gonçalves, em razão de sua doença e morte.

**8- Dario Gonçalves de Souza**

Vice: Mário Gonçalves de Matos.

Período: de 1º-01-1923 a 17-05-1927.

**9- Artur Contagem Vilaça**

Vice: Mário Gonçalves de Matos

Período: de 18-05-1927 a 30-01-1936.

**10- Lincoln Nogueira Machado**

Período: 31-01-1936 a 2-01-1947, nomeado e eleito.

**11- Tomaz Moreira de Andrade**

Período: de 3-01-1947 a 19-04-1947, por nomeação.

**12- Geraldo Parreiras**

Período: 20-04-1947 a 14-12-1947, por nomeação.

**13- Antônio Augusto de Lima Coutinho**

Vice: Tomaz Moreira de Andrade.

Período: 15-12-1947 a 31-1-1951.

**14- Vítor Gonçalves de Souza**

Vice: Joaquim Soares Nogueira

Período: 1º-02-1951 a 31-01-1955.

**15- Milton de Oliveira Penido**

Vice: Dirceu Alves de Souza.

Período: de 1º-02-1955 a 31-01-1959.

**16- Célio Soares de Oliveira.**

Vice: Hely Gonçalves de Souza.

Período: 1º-02-1959 a 31-01-1963.

**17- Milton de Oliveira Penido**

Vice: Jadir Marinho de Faria

Período: 1º-02-1963 a 31-01-1967.

**18- Antônio Dornas de Lima**

Vice: Willian Leão.

Período: 1º-02-1967 a 30-11-1970.

**18- William Leão**

Período: 1º-12-1970 a 31-01-1971, substituindo o titular.

**19- Jadir Marinho de Faria**

Vice: Antônio Peres Guerra

Período: 1º-02-1971 a 31-01-1973

**20- Hidelbrando Canabrava Rodrigues**

Vice: Adolfo Mendes Filho

Período: 1º-02-1973 a 31-01-1977.

**21- Célio Soares de Oliveira**

Vice: Marcos de Oliveira Guimarães.

Período: 1º-02-1977 a 31-01-1983.

**22- Francisco Ramalho da Silva Filho**

Vice: José dos Santos Pereira

Período: 1º-02-1983 a 31-12-1988.

**23- Osmando Pereira da Silva**

Vice: Marcos Elias.

Período: 1º-01-1989 a 31-12-1992.

**24- Hidelbrando Canabrava Rodrigues**

Vice: Guaracy de Castro Nogueira.

Período: 1º-01-1993 a 31-12-1996

**25- Osmando Pereira da Silva**

Vice: Antônio Nogueira Gontijo

Período: 1º-01-1997 a 31-12-2000

**26- Osmando Pereira da Silva**

Vice: Luiz de Oliveira Guimarães

Período: 1º-01-2001 a 31-12-2004

**27- Eugênio Pinto**

Vice: Cláudio Corradi

Período: 1º-01-2005 a 31-12-2008

O município de Itaúna foi dirigido por 27 administrações e 19 prefeitos. No passado, como as vilas e cidades encontravam-se distante dos grandes centros onde haviam recursos, e devido ao fato de as estradas e os meios de transportes serem precários, o médico e o farmacêutico gozavam de um prestígio todo especial junto à população. Daí ter sido comum o seu acesso aos mais altos cargos da administração local. Em Itaúna, onde os prefeitos foram em número de dezenove, seis em quinze mandatos exerceram a chefia municipal. E destes seis, cinco eram médicos e um era farmacêutico: Augusto Gonçalves de Souza Moreira (médico), Dario Gonçalves de Souza (médico), Artur Contagem Vilaça

(farmacêutico), Lincoln Nogueira Machado (médico), Tomaz Moreira de Andrade (médico), Antônio Augusto de Lima Coutinho (médico). Em Itaúna, tal incidência esteve também ligada ao prestígio da Casa de Caridade Manoel Gonçalves de Souza Moreira.

#### **1.4 - FORMAÇÃO ADMINISTRATIVA**

- a- **Emancipação Política do Município** de Itaúna: 16 de setembro de 1901, pela Lei 319;
- b- **Criação da Comarca** de Itaúna: 24 de janeiro de 1925, pela Lei 879;
- c- **Transformação da Vila de Itaúna em categoria de cidade**: Lei 663, de 18 de setembro de 1915.

## II - ASPECTOS GEOGRÁFICOS

### 1 - LOCALIZAÇÃO DO MUNICÍPIO

**1.1. Regiões: De Planejamento:** Metalúrgica e Campo das Vertentes

**Macrorregião (IBGE):** Centro-Oeste

Mesorregião (IBGE): Oeste de Minas (OE-9)

Microrregião (IBGE): Divinópolis (DIV-43)

Região Administrativa: Central (Região 11)

**1.2- Área:** 495,875 Km<sup>2</sup>

**1.3- Altitude:** Máxima: 1.191 m, Local: Serra dos Marques  
Mínima: 857 m, Local: Faz. Córrego do Sítio.

**1.4- Posição Geográfica:** Determinada pelo paralelo de 20°, 04' 32" de latitude sul.  
em sua interseção com o meridiano de 44°, 34' 35" de longitude oeste.

**1.5- Municípios Vizinhos:** É limitado ao norte pelos municípios de Igaratinga e Pará de Minas; ao Sul, pelo de Itatiaiuçu; a leste, pelo de Mateus Leme e, a Oeste, pelo de Carmo do Cajuru.

#### 1.6- Distância de Itaúna a alguns dos principais centros urbanos brasileiros (em Km)

Cidade	Rodoviário	Ferrovário
Belo Horizonte	82	90
Brasília	817	1.072
Rio de Janeiro	500	666
São Paulo	550	707
Vitória	605	807

Fonte: DER-MG

#### 1.7- Distância de Itaúna aos Municípios vizinhos (em Km)

Municípios vizinhos	Distância (Km)
Betim	52
Carmo do Cajuru	34
Divinópolis	38
Igaratinga	18
Itatiaiuçu	26
Mateus Leme	17
Pará de Minas	24

Fonte: DER-MG

## 1.8- Principais Rodovias que servem o Município:

- a- MG-050
- b- MG-431
- c- BR-381 (Fernão Dias), a 25 km de Itaúna, pela Rodovia MG-431
- d- BR-262, a 22 km de Itaúna, pela Rodovia MG-431
- e- BR-040, a 60 km de Itaúna, pelo anel rodoviário de Belo Horizonte

## 1.9- Distância de Itaúna aos Aeroportos de Belo Horizonte

Aeroporto	Distância (em Km)
Tancredo Neves – CONFINS	125
Pampulha	76

## 1.10- Distância de Itaúna aos Portos Marítimos

Portos	Rodoviária (Km)	Ferroviária (Km)
Angra dos Reis (RJ)	600	620
Rio de Janeiro (RJ)	520	726
Santos (SP)	660	1.367
Tubarão (ES)	600	773

## 2 - CARACTERÍSTICAS CLIMATOLÓGICAS

### 2.1- Tipo: Mesotérmico e úmido

Pela classificação de Köppen, o clima é do tipo Cwa - Tropical de Altitude, com verões quentes

2.2- Temperatura Média Anual: 21,8 °C

2.3- Temperatura Mínima Anual: 13,2 °C

2.4- Temperatura Máxima Anual: 32,2 °C

2.5- Temperatura Mínima Absoluta: 7°C

2.6- Temperatura Máxima Absoluta: 35 °C

2.7- Índice Médio Pluviométrico Anual (\*): 1.419 mm (média do período de 1941 a 1992)

2.8- Direção dos Ventos: Leste-Oeste

2.9- Umidade relativa do ar média: 64,15%

2.10- Umidade relativa mínima do ar: 53,5 %

2.11- Umidade relativa máxima do ar: 74,8%

Fonte: Instituto Nacional de Meteorologia – internet website [www.inmet.gov.br](http://www.inmet.gov.br)

(\*) Índice Médio Pluviométrico: Fonte: Sistema de Informações sobre Rec. Hídricos. Internet, site [www.hidricos.mg.gov.br/in.min.htm](http://www.hidricos.mg.gov.br/in.min.htm)

## 3 - TOPOGRAFIA

### 3.1- RELEVO

TIPO DE RELEVO (*)	%
Plano	20
Ondulado	40
Montanhoso	40
TOTAL	100

(\*) O relevo, modelado em formações do complexo cristalino, apresenta a feição de escarpas, maciços e morros. Fonte: IGA - Instituto de Geociências Aplicadas de Minas Gerais

### 3.2- TIPOS DE SOLOS E MONTANHAS:

Os solos são argilosos, de moderada resistência à erosão, de profundidade variável, de baixa a moderada fertilidade natural, com maior aproveitamento na pecuária. Formação aparecendo na maioria das vezes em associação (podzólico e latossolo vermelho - amarelo).

As montanhas são rochosas, pré-cambrianas, intensamente dobradas, provocando a formação de colinas côncavas – convexas e cristas esparsas, com altitudes de 860 a 1.200 metros.

Fonte: IGA - Instituto de Geociências Aplicadas de Minas Gerais

## 4 - PRINCIPAIS RIOS/BACIAS

### 4.1- Rio São João, afluente do Rio Pará

#### 4.1.1- Afluentes do Rio São João:

- a- Córrego do Soldado
- b- Ribeirão dos Capotos
- c- Ribeirão Calambau
- d- Ribeirão dos Coelhoos

#### 4.2- Represas:

- a- do Benfica - área de 4,5 Km<sup>2</sup>
- b- dos Britos

Obs.: Pertencentes à Bacia do Rio São Francisco

Fonte: IGA - Instituto de Geociências Aplicadas de Minas Gerais

## 5 - ESPAÇO RURAL

O município divide-se nas seguintes regiões rurais:

Angicos	Calambau	Fundão
Antunes	Campos	Lopes
Arrudas	Carneiros	Marques
Barragem	Córrego do Soldado	Paulas
Brejo Alegre	Fazendinha	Pedras
Cachoeirinha	Freitas	Vista Alegre

Fonte: Prefeitura Municipal de Itaúna – Secretaria de Meio Ambiente e Urbanismo

### III - ASPECTOS DEMOGRÁFICOS

#### 1 - POPULAÇÃO DE ITAÚNA

##### 1.1- POPULAÇÃO E HABITANTES POR DOMICÍLIOS, POR BAIRRO, EM ITAÚNA, ANO: 2000.

Bairro	Feminino	Masculino	Total	Hab/dom.
Centro	3.613	3.097	6.710	3,17
Morada Nova	2.851	2.875	5.726	4,19
Lourdes	2.721	2.641	5.362	3,37
Santanense	1.924	1.783	3.707	3,57
Piedade	1.839	1.675	3.514	3,58
Padre Eustáquio	1.700	1.682	3.382	3,44
Itaunense	1.533	1.529	3.062	3,78
Parque Jardim Santanense	1.519	1.641	3.160	3,49
Irmãos Auler	1.488	1.557	3.045	3,62
Das Graças	1.420	1.311	2.731	3,31
Garcias	1.386	1.360	2.746	3,72
Jadir Marinho de Faria	1.176	1.178	2.354	3,83
Cerqueira Lima	1.171	1.101	2.272	3,44
Cidade Nova	1.149	1.145	2.294	3,77
Nogueira Machado	1.148	1.090	2.238	3,64
Olaria	967	1.004	1.971	3,72
Cidade Leonani	706	735	1.441	3,88
Pio XII	589	602	1.191	3,62
Santo Antônio	573	498	1.071	3,37
Residencial Novo Horizonte	561	574	1.135	4,45
Residencial Morro do Sol	532	531	1.063	3,76
Vila Nazaré	510	527	1.037	3,40
Aeroporto	436	468	904	3,81
Vila Vilaça	410	414	824	3,70
Três Marias	321	293	614	3,36
São Geraldo	319	297	616	3,78
Residencial Santanense	300	296	596	3,59
Fazenda Morro do Engenho	298	316	614	3,37
Belveder	295	269	564	2,94
Nogueirinha	286	288	574	3,66
Vila Tavares	280	266	546	3,39
Residencial São Geraldo	265	309	574	3,80
Santa Mônica	239	223	462	3,92
São Judas Tadeu	217	212	429	3,43
Residencial Veredas	196	215	411	3,61
Res. Victor Gonçalves de Souza	196	171	367	3,67
Chácara Quitão	189	183	372	3,65
Universitário	186	219	405	3,43
Nova Vila Mozart	179	161	340	3,43
Vargem Verde	112	111	223	3,72
Vila Mozart	108	117	225	3,57
Antunes	104	98	202	3,81
Vila Washington	93	85	178	3,63
Vila Santa Maria	67	62	129	3,23
São Bento	59	58	117	3,34
Vila Augusto Chaves	43	51	94	3,62
Eldorado	35	28	63	3,71
Tropical	33	29	62	4,43
Fazenda da Chácara	17	12	29	3,22
Vila Santiago	7	8	15	3,75
Alaíta	4	5	9	4,85
Zona rural	2.354	2.738	5.092	3,40
Total	38.724	38.138	76.862	3,57

Fonte: internet, site  
[www.ibge.sidra.gov.br](http://www.ibge.sidra.gov.br) -

Censo 2000

## 1.2- POPULAÇÃO RESIDENTE EM ITAUNA (MG), POR GRUPOS DE IDADE – ANO 2000

Grupos de idade	Urbana		Rural		
	Homens	Mulheres	Homens	Mulheres	Total
<b>0 a 4 anos</b>	<b>2.961</b>	<b>2.948</b>	<b>228</b>	<b>218</b>	<b>6.355</b>
<b>5 a 9 anos</b>	<b>3.244</b>	<b>3.107</b>	<b>247</b>	<b>239</b>	<b>6.837</b>
5 anos	653	642	48	63	1.406
6 anos	641	637	47	40	1.365
7 anos	647	589	53	39	1.328
8 anos	633	604	51	54	1.342
9 anos	670	635	48	43	1.396
10 anos ou mais	29.195	30.315	2.263	1.897	63.670
<b>10 a 14 anos</b>	<b>3.294</b>	<b>3.230</b>	<b>262</b>	<b>212</b>	<b>6.998</b>
10 anos	650	630	45	46	1.371
11 anos	639	608	45	36	1.328
12 anos	687	687	65	42	1.481
13 anos	637	674	54	44	1.409
14 anos	681	631	53	44	1.409
15 anos ou mais	25.901	27.085	2.001	1.685	56.672
<b>15 a 19 anos</b>	<b>3.641</b>	<b>3.337</b>	<b>260</b>	<b>256</b>	<b>7.494</b>
15 anos	713	645	41	54	1.453
16 anos	692	615	64	61	1.432
17 anos	692	705	50	46	1.493
18 anos	781	716	56	36	1.589
19 anos	763	656	49	59	1.527
<b>20 a 24 anos</b>	<b>3.384</b>	<b>3.283</b>	<b>207</b>	<b>200</b>	<b>7.074</b>
<b>25 a 29 anos</b>	<b>2.888</b>	<b>2.929</b>	<b>223</b>	<b>178</b>	<b>6.218</b>
<b>30 a 34 anos</b>	<b>2.982</b>	<b>3.021</b>	<b>215</b>	<b>191</b>	<b>6.409</b>
<b>35 a 39 anos</b>	<b>3.024</b>	<b>3.037</b>	<b>230</b>	<b>202</b>	<b>6.493</b>
<b>40 a 44 anos</b>	<b>2.598</b>	<b>2.677</b>	<b>191</b>	<b>142</b>	<b>5.608</b>
<b>45 a 49 anos</b>	<b>1.993</b>	<b>2.136</b>	<b>141</b>	<b>107</b>	<b>4.377</b>
<b>50 a 54 anos</b>	<b>1.596</b>	<b>1.702</b>	<b>135</b>	<b>108</b>	<b>3.541</b>
<b>55 a 59 anos</b>	<b>1.139</b>	<b>1.298</b>	<b>103</b>	<b>81</b>	<b>2.621</b>
<b>60 a 64 anos</b>	<b>849</b>	<b>1.108</b>	<b>98</b>	<b>77</b>	<b>2.132</b>
<b>65 a 69 anos</b>	<b>747</b>	<b>927</b>	<b>77</b>	<b>55</b>	<b>1.806</b>
<b>70 a 74 anos</b>	<b>502</b>	<b>721</b>	<b>56</b>	<b>45</b>	<b>1.324</b>
<b>75 a 79 anos</b>	<b>320</b>	<b>447</b>	<b>37</b>	<b>26</b>	<b>830</b>
<b>80 anos ou mais</b>	<b>238</b>	<b>462</b>	<b>28</b>	<b>17</b>	<b>745</b>
<b>Total</b>	<b>35.400</b>	<b>36.370</b>	<b>2.738</b>	<b>2.354</b>	<b>76.862</b>

Fonte: IBGE - Censo Demográfico 2000

Internet - site: [www.sidra.ibge.gov.br](http://www.sidra.ibge.gov.br)

## 1.3- NÚMERO DE ELEITORES

MUNICÍPIO	Eleitores 2002	Eleitores 2003	Eleitores 2004	Eleitores 2005	Eleitores 2006	Eleitores 2007
<b>ITAUNA</b>	<b>54.532</b>	<b>55.264</b>	<b>57.028</b>	<b>58.015</b>	<b>59.365</b>	<b>59.903</b>

Fonte: TRE – Tribunal Regional Eleitoral

#### 1.4- EVOLUÇÃO DA POPULAÇÃO RESIDENTE

ANOS	URBANA		RURAL		TOTAL	
	Habitantes	%	Habitantes	%	Habitantes	Variação
1940	7.762	23,52	25.240	76,48	33.002	-
1950	9.817	41,23	13.995	58,77	23.812	-27,82%
1960	23.036	70,97	9.423	29,03	32.459	36,31%
1970	32.716	86,90	4.932	13,10	37.648	15,99 %
1980	49.408	92,47	4.024	7,53	53.432	41,94 %
1991	61.891	93,30	4.442	6,70	66.333	24,25 %
1996	66.369	93,58	4.550	6,42	70.919	6,81 %
2000	71.770	93,38	5.092	6,62	76.862	8,27 %
2007	-	-	-	-	81.333	1,07%

Fonte: IBGE – Censos Populacionais e Contagem da População 1996, 2000 e 2007

Sistema IBGE de Recuperação Automática – SIDRA Internet site: [www.sidra.ibge.gov.br](http://www.sidra.ibge.gov.br)

#### 1.5- POPULAÇÃO POR SEXO

ANOS	1996		2000		96/2000
	Habitantes	%	Habitantes	%	%
Masculino	35.252	49,70	38.138	49,62	8,19
Feminino	35.667	50,30	38.724	50,38	8,57
Total	70.919	100,00	76.862	100,00	8,38

Fonte: IBGE – Contagem da População/1996 e Censo Demográfico 2000 (Internet: [www.sidra.ibge.gov.br](http://www.sidra.ibge.gov.br))

#### 1.6- TIPOS DOS DOMICÍLIOS PARTICULARES PERMANENTES

ANO: 2000

Tipo do domicílio	Urbana	Rural	Total
Casa	18.457	1.490	19.947
Apartamento	1.227	4	1.231
Cômodo	65	4	69
Total	19.749	1.498	21.247

Fonte: IBGE - Censo Demográfico

Internet – site: [www.sidra.ibge.gov.br](http://www.sidra.ibge.gov.br)

#### 1.7- CONDIÇÃO DE OCUPAÇÃO NOS DOMICÍLIOS PARTICULARES PERMANENTES

ANO: 2000

Condição de ocupação do domicílio	Situação		
	Urbana	Rural	Total
Próprio já quitado	12.979	867	13.846
Próprio em aquisição	1.683	2	1.685
Alugado	3.738	72	3.810
Cedido por empregador	75	449	524
Cedido de outra forma	1.162	99	1.261
Outra forma	112	9	121
Total	19.749	1.498	21.247

Fonte: IBGE - Censo Demográfico 2000 Internet - site: [www.sidra.ibge.gov.br](http://www.sidra.ibge.gov.br)

## 1.8- NÚMERO DE MORADORES POR DOMICÍLIOS PARTICULARES PERMANENTES

Ano: 2000

Nº de moradores	Urbana	Rural	Total
1 morador	1.722	234	1.956
2 moradores	3.247	268	3.515
3 moradores	4.580	313	4.893
4 moradores	5.152	318	5.470
5 moradores	3.071	229	3.300
6 moradores	1.107	73	1.180
7 moradores	477	31	508
8 moradores	214	15	229
9 moradores	86	7	93
10 moradores	51	5	56
11 moradores	20	4	24
12 moradores	7	-	7
13 moradores	8	-	8
14 moradores	4	1	5
15 moradores ou mais	3	-	3
<b>Total</b>	<b>19.749</b>	<b>1.498</b>	<b>21.247</b>

Fonte: IBGE - Censo Demográfico 2000

Internet - site: [www.sidra.ibge.gov.br](http://www.sidra.ibge.gov.br)

## 1.9- DADOS DO REGISTRO CIVIL

DESCRIÇÃO DO REGISTRO	2003	2004	2005	2006	2007
Registros de Nascimentos	1.087	1.104	1.120	1.089	1.084
Registros de Casamentos	400	421	452	494	495
Registros de Óbitos	506	561	560	565	563
Registros de Natimortos	22	15	17	6	20
Falecidos com menos de 5 anos de idade	23	19	20	16	11
Média das idades dos falecidos (em anos)	62,0	61,9	62,5	63,8	64,5
Separações	91	83	96	90	102
Divórcios	63	81	91	109	98

Fonte: Pesquisa direta: Cartório de Paz e Registro Civil das Pessoas Naturais/Itaúna

## 1.10- IDADES DOS FALECIDOS EM ITAÚNA – Período 2003-2007

IDADES	2003	2004	2005	2006	2007
(em anos)	nº	nº	nº	nº	nº
00 a 10	26	22	22	18	11
10 a 20	10	12	9	10	3
20 a 30	13	21	15	20	21
30 a 40	29	40	35	32	32
40 a 50	48	50	63	37	57
50 a 60	61	71	73	80	81
60 a 70	93	102	95	100	89
70 a 80	126	122	126	143	144
80 a 90	74	89	93	101	92
90 a 100	26	32	28	22	33
100 a 110	0	0	1	2	0
110 a 120	0	0	0	0	0
<b>TOTAIS</b>	<b>506</b>	<b>561</b>	<b>560</b>	<b>565</b>	<b>563</b>

Fonte: Pesquisa Direta: Cartório de Paz e Registro Civil das Pessoas Naturais de Itaúna (MG)

### 1.10 - POPULAÇÃO RESIDENTE PORTADORA DE DEFICIÊNCIA, POR TIPO DE DEFICIÊNCIA – Ano 2000

<b>Tipo de Deficiência</b>	<b>Nº de pessoas</b>
Deficiência Mental Permanente	1.469
Deficiência Física – Tetraplegia, paraplegia ou hemiplegia permanente	399
Deficiência Física – Falta de membro ou de parte dele (perna, braço, mão, pé ou dedo)	266
Deficiência Visual - Incapaz, com alguma ou grande dificuldade permanente de enxergar	7.573
Deficiência Auditiva – Incapaz, com alguma ou grande dificuldade permanente de ouvir	3.610
Deficiência Motora – Incapaz, com alguma ou grande dificuldade permanente de caminhar ou subir escadas	4.512
Pelo menos uma das deficiências enumeradas	12.491
Nenhuma destas deficiências	64.069

Fonte: Censo 2000 - IBGE – [www.sidra.ibge.gov.br](http://www.sidra.ibge.gov.br) – consulta feita em 26/02/2006

### 1.11 - POPULAÇÃO RESIDENTE POR COR OU RAÇA – Ano 2000

<b>Cor ou raça</b>	<b>Nº de pessoas</b>
Branca	54.545
Preta	4.648
Amarela	235
Parda	17.181
Indígena	43
Sem declaração	210

Fonte: Censo 2000 - IBGE – [www.sidra.ibge.gov.br](http://www.sidra.ibge.gov.br) – consulta feita em 26/02/2006

### 1.12- TAXA DE MORTALIDADE INFANTIL (por mil nascidos vivos) (\*).

#### Mortalidade Infantil

<b>Anos</b>	<b>Itaúna</b>	<b>Minas Gerais</b>
1970	103,4	116,8
1980	67,7	78,9
1991	38,9	49,2
1998	15,8	23,7
1999	12,9	22,7
2000	14,2	21,9
2001	14,9	21,1
2002	13,4	20,4
2003	20,2	20,1
2004	13,6	19,5
2005	13,4	15,9
2006	14,7	ND
2007	8,3	ND

Fonte: Fundação João Pinheiro, IPA. Condições de vida nos municípios de Minas Gerais: 1970,1980 e 1991. Belo Horizonte, MG – 1997-2004: Prefeitura Municipal de Itaúna - Secretaria Municipal de Saúde de Itaúna – Divisão de Epidemiologia e Controle de Doenças. (\*) N° de crianças falecidas com até um ano de idade, para cada grupo de 1000 nascidas vivas.ND=Não Disponível

### 1.13 - POPULAÇÃO RESIDENTE POR RELIGIÃO – Ano 2000

Religião	Nº pessoas
Católica Apostólica Romana	67.512
Católica Apostólica Brasileira	18
Evangélicas - geral	6.430
Igreja Evangélica Presbiteriana	262
Igreja Evangélica Metodista	10
Igreja Evangélica Batista	2.389
Igreja Evangélica Adventista	97
Igreja Evangélica Pentecostal	3.361
Igreja Assembléia de Deus	380
Igreja Congregacional Cristã do Brasil	229
Igreja do Evangelho Quadrangular	1.479
Igreja Universal do Reino de Deus	649
Igreja Deus é Amor	224
Igreja Maranata	54
Outras Igrejas – Origem Pentecostal	375
Evangélicas sem vínculo institucional	369
Outras igrejas de origem Evangélicas	112
Outras igrejas cristãs	85
Igreja de Jesus Cristo dos Santos os últimos dias	105
Testemunhas de Jeová	385
Espírita	458
Judaísmo	10
Budismo	10
Novas religiões orientais	12
Tradições esotéricas	62
Sem religião	1.698
Não determinadas	19
Sem declaração	60

Fonte: Censo 2000 - IBGE – [www.sidra.ibge.gov.br](http://www.sidra.ibge.gov.br) – consulta feita em 26/02/2006

## IV – INFRA-ESTRUTURA

### 1- REDE BANCÁRIA

Compõe-se de 07 estabelecimentos bancários, oficiais e privados:  
**BANCO DO BRASIL, CAIXA ECONÔMICA FEDERAL, HSBC, ITAÚ, BRADESCO, MERCANTIL DO BRASIL E ABN-AMRO-REAL.**

Existem, ainda, 3 cooperativas de crédito: **ITACRED, CREDIUNA E UNICRED**

### 2 - COMUNICAÇÃO

<b>MODALIDADES</b>	<b>Nº</b>
Agências de Correio	3
Agências de Turismo	4
Emissoras de Rádio	Santana FM – Classe C (E) – ZYT 542 Rádio Clube FM – Classe C – ZYC - 771 Rádio Alternativa FM – ZYL - 506 Rádio Santanense FM – ZYL - 515 Rádio Clube AM – ZYL - 245
Estação Rodoviária	1
Repetidoras de Sinal de TV	6
TV a cabo	1
Emissora de TV local (TV Cidade)	1
Jornais e Revistas	10
Estações de Rádio Amador	76

Fonte: Prefeitura Municipal de Itaúna - Cadastro

### 3 - DISTRITOS INDUSTRIAIS:

3.1- Distrito Industrial da Fazendinha: Localizado na região denominada "Fazendinha", a 7 Km do centro da cidade, em terreno dotado de infra-estrutura, possibilitando a implantação de indústrias de pequeno e médio portes, sendo sua área destinada à implantação industrial de 381.417 m<sup>2</sup>.

3.2- Distrito Industrial "Guarany Nogueira" : Localizado às margens da rodovia MG-050, a 6,5 km do centro da cidade, em terreno dotado de infra-estrutura, possibilitando a implantação de indústrias de pequeno, médio e grande portes, sendo sua área destinada à implantação industrial de 560.000 m<sup>2</sup>.

### 4 - Nº. DE DOMICÍLIOS NO ANO 2000

<b>Domicílios</b>	<b>1996</b>		<b>2000</b>	
	<b>Nº</b>	<b>%</b>	<b>Nº</b>	<b>%</b>
Área urbana	17.682	93,15	19.749	92,94
Área rural	1.301	6,85	1.498	7,06
Total	18.983	100,00	21.247	100,00

Fonte: IBGE – Censo Populacional 2000 - site: [www.sidra.ibge.gov.br](http://www.sidra.ibge.gov.br)

## 5 - TELECOMUNICAÇÕES

### 5.1- TELEFONIA FIXA

Anos	2000	2003	2004	2005	2006
<b>Número de terminais instalados</b>	17.754	18.571	19.410	17.922	17.313

Fonte: TELEMAR - Tele Norte - Leste.

### 5.2- TELEFONIA CELULAR MÓVEL: Três empresas privadas operam na cidade:

- CLARO
- OI
- TIM
- VIVO

### 5.3- SERVIÇOS DE INTERNET:

- Serviço de Internet banda larga via rádio (sistema Wireless)
- Serviço de internet banda larga (ADSL)
- Serviço de Internet banda larga via cabo

## 6 - SERVIÇOS DE ÁGUA E ESGOTO

SERVIÇOS	2002	2003	2004	2005	2006	2007
Ligações domiciliares de rede de água	22.756	23.437	24.018	24.690	25.231	26.058
Ligações domiciliares de rede de esgoto	20.969	21.444	21.846	22.380	22.968	23.624
Capacidade instalada de tratamento de água (em litros por segundo)	360	360	360	360	360	360
Volume de água tratada (em m <sup>3</sup> /dia)	20.969	20.581	21.395	22.900	23.543	23.826
Volume de água consumida (em m <sup>3</sup> /dia)	20.903	13.218	14.376	15.000	16.572	16.570

Fonte: SAAE - Serviço Autônomo de Água e Esgoto - Autarquia Municipal de Itaúna

### 6.1- Estrutura Física dos Serviços de Água e Esgoto

Estrutura Física	2003	2004	2005	2006	2007
Capacidade total dos reservatórios (m <sup>3</sup> )	19.065	19.065	20.443	19.660	19,215
Extensão da rede de água (em metros)	339.607	352.733	360.405	369.647	496.850
Extensão da rede de esgoto (em metros)	258.266	264.457	271.058	276.696	347.960

Fonte: SAAE - Serviço Autônomo de Água e Esgoto - Autarquia Municipal de Itaúna

## 7 - ENERGIA ELÉTRICA

Concessionária: CEMIG - Companhia Energética de Minas Gerais, S. A.

### 7.1- Iluminação Pública

Anos	2002	2003	2004	2005	2006	2007
<b>Número de Focos de Iluminação</b>	9.196	9.549	9.626	10.437	10.621	10.744

Fonte: CEMIG – Cia. Energética de Minas Gerais S. A .

### 7.2- Consumo de Energia Elétrica (em MWh) em Itaúna, Divinópolis e Pará de Minas– Período: 2000-2005

CIDADES	CLASSES	2002	2003	2004	2005	2006	2007
Itaúna	RESIDENCIAL	33.974	35.223	36.766	36.657	37.615	39.150
	INDUSTRIAL	100.403	119.740	145.369	160.939	181.509	196.631
	COMERCIAL	13.894	15.473	16.368	17.500	17.823	19.801
	RURAL	5.219	5.360	5.505	5.502	5.433	5.772
	PODER PÚBLICO	1.756	1.865	1.955	2.102	2.153	2.372
	ILUMINAÇÃO PÚBLICA	4.926	5.320	5.411	5.765	6.382	6.273
	SERVIÇO PÚBLICO	2.584	2.766	2.826	3.029	3.037	3.203
	CONSUMO PRÓPRIO	108	102	100	102	120	-
	<b>TOTAL</b>		<b>162.874</b>	<b>185.849</b>	<b>216.304</b>	<b>231.596</b>	<b>254.072</b>
Divinópolis	RESIDENCIAL	90.167	93.393	94.722	96.683	98.139	
	INDUSTRIAL	101.846	116.461	136.337	139.378	128.498	
	COMERCIAL	46.801	49.930	53.101	58.451	59.328	
	RURAL	6.404	6.657	7.127	7.405	7.621	
	PODER PÚBLICO	4.074	3.463	4.129	4.335	4.633	
	ILUMINAÇÃO PÚBLICA	13.245	14.420	14.933	15.258	15.558	
	SERVIÇO PÚBLICO	11.044	10.998	11.276	11.460	11.553	
	CONSUMO PRÓPRIO	854	929	1.100	1.080	996	
	<b>TOTAL</b>		<b>274.435</b>	<b>296.251</b>	<b>322.725</b>	<b>334.050</b>	<b>326.326</b>
Pará de Minas	RESIDENCIAL	30.457	31.204	31.808	32.481	33.314	
	INDUSTRIAL	105.137	114.451	122.203	120.716	115.177	
	COMERCIAL	13.778	14.732	15.551	16.608	17.422	
	RURAL	13.978	13.697	13.912	14.633	15.597	
	PODER PÚBLICO	1.455	1.802	2.042	2.238	2.309	
	ILUMINAÇÃO PÚBLICA	6.900	7.399	7.468	7.845	8.367	
	SERVIÇO PÚBLICO	3.430	3.446	3.419	3.517	3.426	
	CONSUMO PRÓPRIO	95	96	112	121	119	
	<b>TOTAL</b>		<b>175.230</b>	<b>186.827</b>	<b>196.515</b>	<b>198.159</b>	<b>195.731</b>

Fonte: CEMIG – Cia. Energética de Minas Gerais

### 7.3- Demanda média de energia elétrica registrada em Itaúna em 2007: 51,57 MVA

Potência disponível na subestação local em 2007: 59 MVA

Nota: Até setembro de 2008, será instalado novo transformador, de 15 MVA, ficando a subestação de Itaúna com 65 MVA de capacidade instalada.

Tensão de distribuição disponível: 13,8 KV

Número de Interrupções acidentais/incidências por ano em 2007: 13,31 por ano

Duração média das interrupções acidentais por consumidor em 2007: 7,61 horas/consumidor no ano.

Variações:

a) TENSÃO DE DISTRIBUIÇÃO de 2006: Mínima de 93% da tensão nominal  
Máxima de 105% da tensão nominal

b) FREQUÊNCIA: 60Hz com variação de  $\pm 2,5\%$

Fonte: CEMIG – Cia. Energética de Minas Gerais S. A .

#### 7.4- EXTENSÃO E SITUAÇÃO DAS VIAS URBANAS E RURAIS (EM m<sup>2</sup>)

Vias Públicas	2003	2004	2005	2006	2007
Urbanas com asfalto	874.797	985.957	987.237	1.003.599	1.019.961
Urbanas com calçamento	1.249.880	1.269.243	1.277.043	1.274.931	1.272.819
Rurais pavimentadas	29.253	42.307	49.597	50.854	52.089

Fonte: Sec. Mun. Infra-estrutura e Serviços/Depto. Obras e Edificações/PMI

#### 7.5- NÚMERO DE PROJETOS DE CONSTRUÇÃO CIVIL APROVADOS E HABITE-SE

ANOS	Nº DE PROJETOS	HABITE-SE
1998	600	-
1999	565	-
2000	555	-
2001	500	-
2002	553	-
2003	465	414
2004	358	330
2005	495	335
2006	540	358
2007	550	412

Fonte: Sec. Mun. Meio Ambiente e Urbanismo/Depto. Desenvolvimento Urbano/PMI

#### 7.6- DESTINO DO LIXO DOS DOMICÍLIOS PARTICULARES PERMANENTES

Destino do lixo	Urbana	Rural	Total
<b>Coletado, destinado ao aterro sanitário</b>	<b>19.574</b>	<b>342</b>	<b>19.916</b>
• Coletado por serviço de limpeza	19.558	333	19.891
• Coletado em caçamba de serviço de limpeza	16	9	25
<b>Queimado (na propriedade)</b>	<b>112</b>	<b>893</b>	<b>1.005</b>
<b>Enterrado (na propriedade)</b>	<b>3</b>	<b>49</b>	<b>52</b>
<b>Jogado em terreno baldio ou logradouro</b>	<b>46</b>	<b>101</b>	<b>147</b>
<b>Jogado em rio, lago ou mar</b>	<b>4</b>	<b>1</b>	<b>5</b>
<b>Outro destino</b>	<b>10</b>	<b>112</b>	<b>122</b>
<b>Total</b>	<b>19.749</b>	<b>1.498</b>	<b>21.247</b>

Fonte: IBGE - Censo Demográfico 2000

Internet - site: [www.sidra.ibge.gov.br](http://www.sidra.ibge.gov.br)

## 7.7- TIPO DE ESGOTAMENTO SANITÁRIO DOS DOMICÍLIOS PERMANENTES

Ano: 2000

Tipo de esgotamento sanitário	Urbana	Rural	Total	%
Rede geral de esgoto ou pluvial	19.453	120	19.573	92,12%
Fossa séptica	47	40	87	0,41%
Fossa rudimentar	152	1.238	1.390	6,54%
Vala	5	7	12	0,06%
Rio, lago ou mar	41	59	100	0,47%
Outro escoadouro	19	8	27	0,13%
Não tinham banheiro nem sanitário	32	26	58	0,27%
<b>Total</b>	<b>19.749</b>	<b>1.498</b>	<b>21.247</b>	<b>100,00%</b>

Fonte: IBGE - Censo Demográfico -  
Internet - site: [www.sidra.ibge.gov.br](http://www.sidra.ibge.gov.br)

## 7.8- TIPOS DE ABASTECIMENTO DE ÁGUA DOS DOMICÍLIOS PERMANENTES

Ano: 2000

Abastecimento de água	Urbana	Rural	Total
<b>Rede geral</b>	<b>19.610</b>	<b>353</b>	<b>19.963</b>
- Rede geral - canalizada em pelo menos um cômodo	19.500	342	19.842
- Rede geral - canalizada só na propriedade ou terreno	110	11	121
<b>Poço ou nascente (na propriedade)</b>	<b>105</b>	<b>1.118</b>	<b>1.223</b>
- Poço ou nascente - canalizada em pelo menos um cômodo	77	1.058	1.135
- Poço ou nascente - canalizada só na propriedade ou terreno	6	29	35
- Poço ou nascente - não canalizada	22	31	53
<b>Outra forma</b>	<b>34</b>	<b>27</b>	<b>61</b>
- Outra forma - canalizada em pelo menos um cômodo	11	20	31
- Outra forma - canalizada só na propriedade ou terreno	4	1	5
- Outra forma - não canalizada	19	6	25
<b>Total</b>	<b>19.749</b>	<b>1.498</b>	<b>21.247</b>

Fonte: IBGE - Censo Demográfico 2000  
Internet - site: [www.sidra.ibge.gov.br](http://www.sidra.ibge.gov.br)

## V - ASPECTOS ECONÔMICOS

### 1- DEZ EMPRESAS MAIORES CONTRIBUINTES DO ISSQN NO ANO 2007

Ordem	Empresa
1ª	CMU ENERGIA LTDA
2ª	BANCO DO BRASIL S/A
3ª	MODAL TERMINAL DE GRANEIS LTDA
4ª	VIACAO MORRO ALTO LTDA
5ª	JP PNEUS LTDA
6ª	CMU EMPRESA DE CONSULTORIA LTDA
7ª	BANCO ABN AMRO REAL S/A
8ª	FERGUMINAS SIDERURGIA LTDA
9ª	TURILESSA LTDA
10ª	CAIXA ECONOMICA FEDERAL

Fonte: Prefeitura Municipal de Itaúna/Secretaria Municipal de Finanças

### 2- DEZ MAIORES EMPRESAS CONTRIBUINTES DE ICMS NO ANO 2007

Ordem	Empresa
1ª	ITAÚNA SIDERÚRGICA LTDA.
2ª	ERGOM DO BRASIL LTDA.
3ª	FERGUMINAS SIDERURGIA LTDA.
4ª	SIDERURGIA SANTO ANTONIO LTDA.
5ª	MINASMIX ATACADO DISTRIBUIDOR LTDA.
6ª	VIAÇÃO ITAÚNA LTDA.
7ª	FLAMAX ENERGIA LTDA.
8ª	METAL METALÚRGICA APOLO LTDA.
9ª	SAFFRAN LINCO LTDA.
10ª	PIROBRAS INDUSTRIAL LTDA.

Fonte: SEF/DIEF/SER – AF Itaúna

### 3- DEZ MAIORES EMPRESAS CONTRIBUINTES DO VAF (VALOR ADICIONADO FISCAL) APURADO EM 2007 (ano base 2006 – apurado em 2007)

Ordem	Empresa
1ª	BMB – BELGO MINEIRA BEKAERT
2ª	FERGUMINAS SIDERURGIA LTDA.
3ª	ITAÚNA SIDERÚRGICA LTDA.
4ª	SIDERÚRGIA SANTO ANTONIO LTDA.
5ª	INTERCAST S/A
6ª	ERGOM DO BRASIL LTDA.
7ª	SAINT-GOBAIN CANALIZAÇÃO LTDA.
8ª	INCOMFRAL INDÚSTRIA E COMÉRCIO DE FRALDAS LTDA.
9ª	FUNDIÇÃO SIDERAL LTDA.
10ª	CURTIDORA ITAÚNA LTDA.

Fonte: Prefeitura Municipal de Itaúna – Secretaria Municipal de Finanças/Relatório do VAF-2004

**4 – Empresas localizadas em Itaúna que realizaram exportações no ano de 2007:  
(ordem do valor das exportações)**

Mineração J. Mendes Ltda.
BMB Belgo Mineira Bekaert Artefatos de Arame Ltda.
FERGUMINAS Siderurgia Ltda.
SAINT-GOBAIN Canalização Ltda.
Belgo Siderurgia Ltda.
Companhia Tecidos Santanense
Curtidora Itaúna Ltda.
Siderurgia Santo Antônio Ltda.
INTERCAST S/A
MINAS GUSA Siderurgia Ltda.
SIDERUNA Indústria e Comércio Ltda.
ITAFUNDI Comércio e Indústria Ltda.
Fundição Sideral Ltda.
SAFFRAN Linco Ltda.
METAL Metalúrgica Apolo Ltda.
ERGOM do Brasil Ltda.
PERIPAN Industrial Ltda.
DINÂMICA Tecidos Ltda.
CORP Comércio e Indústria Ltda.
FRAMA Confecções Ltda.

Fonte: SECEX – Secretaria de Comércio Exterior - SISCOMEX

**4.1- BALANÇA COMERCIAL DE ITAÚNA – Valores em US\$ - FOB  
Período: 1997-2007**

Anos	Exportações		Importações		Saldo
	Valor	Variação %	Valor	Variação %	Valor
1997	14.894.453	---	11.028.560	---	3.865.893
1998	33.014.129	121,65	12.244.705	11,03	20.769.424
1999	21.305.650	-35,47	9.434.825	-22,95	11.870.825
2000	25.489.735	19,64	9.039.734	-4,19	16.450.001
2001	20.267.421	-20,49	3.951.085	-56,29	16.316.336
2002	28.534.295	40,79	4.654.219	17,80	23.880.076
2003	48.455.456	69,81	2.734.242	-41,25	45.721.214
2004	68.643.892	41,66	3.834.005	40,22	64.809.887
2005	99.237.848	44,57	7.143.278	86,31	92.094.570
2006	127.173.772	28,15	9.138.032	27,92	118.035.740
2007	155.871.408	22,57	7.294.378	-20,18	148.577.030

Fonte: Ministério do Desenvolvimento, Indústria e Comércio Exterior  
SECEX – Secretaria de Comércio Exterior.

**5 - PRODUTO INTERNO BRUTO (PIB) TOTAL, A PREÇOS CORRENTES**  
**VALORES: PIB total em R\$ 1.000,00 e PIB per capita em R\$ 1,00**

ANOS	Itaúna		Região Centro-Oeste		Minas Gerais	
	PIB total	PIB per capita	PIB total	PIB per capita	PIB total	PIB per capita
1985	257.733	4.351,78	1.903.284	2.405,29	44.124.530	3.062,97
1991	289.820	4.365,09	2.280.442	2.653,46	49.832.600	3.165,35
1996	305.041	4.301,27	2.672.234	2.876,42	58.548.715	3.511,57
1997	306.383	4.271,58	2.841.769	3.015,49	61.341.840	3.640,91
1999	372.224	4.872,93	4.022.968	4.097,02	87.490.933	4.916,96
2000	443.935	5.725,46	4.486.392	4.504,23	98.867.500	5.517,80
2001	479.969	6.099,10	4.777.220	4.729,79	105.093.532	5.752,98
2002	553.735	6.933,39	5.467.490	5.336,26	117.890.164	6.367,72
2003	677.628	8.361,00	6.290.169	6.053,00	144.544.822	7.709,00
2004	895.837	10.894,00	8.288.743	7.867,00	177.324.816	9.366,00
2005	914.272	10.960,00	9.050.606	8.473,00	192.610.905	10.012,00

**5.1- VALOR ADICIONADO POR SETORES, PRODUTO INTERNO BRUTO A PREÇO DE MERCADO (PIB pm) E PRODUTO INTERNO BRUTO (pm) POR HABITANTE.**

ANOS	VALOR ADICIONADO				PIB (pm)	PIB(pm)/HAB (R\$1,00)
	Agropecuário	Industrial	Serviços	Total		
2002	19.557	184.518	301.525	505.599	583.263	7.302,84
2003	25.444	229.580	358.847	613.871	703.666	8.681,88
2004	24.252	341.414	411.119	776.785	895.837	10.894,02
2005	24.670	268.893	482.066	775.629	914.272	10.959,87

Fonte: Fundação João Pinheiro - Internet, website [www.fjp.gov.br](http://www.fjp.gov.br)

**6- PERFIL DA RECEITA DO MUNICÍPIO**, Valores correntes em R\$ 1,00

RECEITA	2004	%	2005	%	2006	%	2007	%
<b>FPM</b>	9.916.440,24	19,53	13.165.700,06	22,83	14.616.748,12	21,50	17.557.794,92	
<b>ICMS</b>	14.392.785,07	28,35	16.311.539,13	28,28	18.533.629,67	27,26	21.249.785,33	24,35
<b>ICMS LEI 87/96</b>	475.073,04	0,94	455.390,16	0,79	271.991,27	0,41	164.289,40	0,19
<b>IPI/ EXPORTADORES</b>	267.660,39	0,53	288.439,19	0,50	321.094,35	0,47	601.414,27	0,69
<b>IPVA</b>	2.612.367,66	5,14	3.178.938,20	5,51	4.080.270,94	6,01	4.801.456,99	5,50
<b>FUNDEF/FUNDEB</b>	3.580.185,17	7,05	4.313.663,92	7,48	4.699.531,18	6,91	6.009.589,74	6,89
<b>CONVÊNIOS</b>	1.111.162,29	2,19	823.961,49	1,43	923.804,67	1,35	1.683.463,95	1,93
<b>IPTU</b>	2.426.269,65	4,78	1.994.138,21	3,46	2.446.202,77	3,60	2.160.551,13	2,48
<b>ITBI</b>	576.475,10	1,14	692.391,35	1,20	91.412,11	0,14	804.435,65	0,92
<b>ISS</b>	2.051.077,54	4,04	2.369.853,30	4,11	2.866.725,64	4,21	3.376.927,08	3,87
<b>TAXAS</b>	1.353.650,93	2,67	4.992.405,65	8,66	5.161.811,19	7,60	2.609.221,73	2,99
<b>REC. DIVERSAS (*)</b>	11.960.396,83	23,56	8.784.628,61	15,23	13.877.128,62	20,42	24.798.755,17	28,42
<b>REC. CAPITAL</b>	51.481,42	0,10	300.399,41	0,52	80.407,67	0,12	1.441.838,37	1,65
<b>TOTAL</b>	50.775.025,33	100,00	57.671.448,68	100,00	67.970.758,20	100,00	87.259.523,73	100,00

Fonte: Prefeitura Municipal de Itaúna – Secretaria Municipal de Finanças

(\*) Receitas Diversas: Contribuições Sociais, Receita Patrimonial, Receita de Serviços, Transf. IRRF, ITR, Transf. ao FMAS, e outras receitas correntes

**7- DEZ EMPRESAS MAIORES EMPREGADORAS DO SETOR PRIVADO**  
**Ano: 2007**

<b>Ordem</b>	<b>SETOR</b>	<b>Empresa</b>
1ª	SERVICOS	FUNDAÇÃO UNIVERSIDADE ITAUNA
2ª	INDUSTRIA	COMPANHIA TECIDOS SANTANENSE
3ª	INDUSTRIA	INTERCAST LTDA.
4ª	INDUSTRIA	INCOMFRAL IND E COMERCIO DE FRALDAS LTDA
5ª	SERVICOS	SAINT-GOBAIN CANALIZAÇÕES LTDA.
6ª	INDUSTRIA	CASA DE CARIDADE MANOEL GONÇALVES SOUZA MOREIRA
7ª	SERVICOS	VIAÇÃO MORRO ALTO LTDA.
8ª	SERVICOS	FUNDIÇÃO SIDERAL LTDA.
9ª	INDUSTRIA	CURTIDORA ITAÚNA LTDA
10ª	SERVIÇOS	SOCIEDADE CIVIL COLÉGIO SANTANA

**8 - Arrecadação de ICMS em Itaúna, municípios vizinhos e Estado de Minas Gerais. Valores correntes em R\$ 1000,00**

<b>Municípios</b>	<b>2002</b>	<b>2003</b>	<b>2004</b>	<b>2005</b>	<b>2006</b>	<b>2007</b>
<b>Itaúna</b>	<b>22.627,40</b>	<b>21.912,21</b>	<b>34.729,09</b>	<b>45.669,60</b>	<b>52.733,32</b>	<b>59.341,02</b>
Pará de Minas	17.303,67	17.366,47	27.702,19	37.800,03	38.024,54	44.414,71
Divinópolis	51.851,16	40.470,18	70.064,02	105.670,35	136.581,74	159.619,88
Mateus Leme	6.206,39	6.830,10	12.268,36	16.413,38	14.649,75	4.438,00
Itatiaiuçu	1.577,86	5.770,21	12.687,86	20.475,19	29.664,54	29.654,47
Juatuba	128.744,18	129.317,15	160.785,24	197.320,64	202.703,82	163.924,64
Carmo do Cajuru	1.822,77	2.192,37	2.588,12	5.267,89	6.278,84	6.662,00
Betim	1.826.744,53	2.023.350,55	2.140.582,45	2.343.145,03	2.751.153,03	3.280.712,69
Formiga	8.515,42	9.925,12	11.989,28	21.493,97	22.912,72	27.100,80
Minas Gerais	8.506.092,99	9.647.800,96	13.605.685,54	16.095.909,02	17.600.381,44	20.427.291,66

Fonte: SICAF – SEF/MG. e Boletim Econômico da Universidade de Itaúna

**9- Participação Relativa no Valor Adicionado Fiscal (VAF) – Itaúna e Municípios Vizinhos (percentuais)**

<b>Municípios</b>	<b>2001</b>	<b>2002</b>	<b>2003</b>	<b>2004</b>	<b>2005</b>	<b>2006</b>	<b>2007</b>
<b>Itaúna</b>	<b>0,4581920</b>	<b>0,4675390</b>	<b>0,4800305</b>	<b>0,4785570</b>	<b>0,4543440</b>	<b>0,4737665</b>	<b>0,4822575</b>
Divinópolis	0,9038985	0,8752660	0,9085370	0,9401180	0,9009620	0,9336320	1,0053490
Mateus Leme	0,1316670	0,1186875	0,1288960	0,1237285	0,1094730	0,1361205	0,1675480
Juatuba	0,4636495	0,4153840	0,4157150	0,4468750	0,4227910	0,3965620	0,4578065
Pará de Minas	0,4424100	0,4291475	0,4334510	0,4386420	0,4311335	0,4464430	0,4632830
Itatiaiuçu	0,0627830	0,0572905	0,0610505	0,0636370	0,0771920	0,1129965	0,1433025
Estado de MG	100,00	100,00	100,00	100,00	100,00	100,00	100,00

Fonte: SICAF – SEF/MG. Boletim Econômico da Universidade de Itaúna

## 9- INSTITUIÇÕES E MOVIMENTAÇÕES FINANCEIRAS – Anos: 2006-2007

SETOR	Nº de Agências e valores (R\$1,00) 2006	Nº de Agências e valores (R\$ 1,00) 2007
Número de agências bancárias	07	07
Número de Cooperativas de Crédito	03	03
Operações de Crédito	98.377.353,74	124.634.772,07
Depósitos à vista – Governo	2.624.332,26	3.012.209,87
Depósitos à vista – Setor Privado	34.797.632,59	46.768.482,98
Depósito Caderneta de Poupança	119.275.314,04	151.280.048,77
Depósitos a prazo	89.374.261,22	97.250.902,96
Operações por recebimento	39.400,60	52.926,35

Fonte: IBGE Site: [www.ibge.gov.br](http://www.ibge.gov.br) (cidades) – consulta em 22/03/2008

## 11 - ARRECADAÇÃO DE IPI (valores a preços correntes, em R\$ 1.000,00)

Origem	2002	2003	2004	2005	2006	2007
ITAÚNA	12.123	12.053	20.181	18.008	19.981	22.687
REGIONAL DRF (DIVINÓPOLIS)	117.039	121.267	141.008	162.812	152.298	155.180
MINASGERAIS	1.934.263	1.631.802	2.019.105	2.589.509	2.611.847	3.170.357

Fonte: Receita Federal do Brasil - DRF – Divinópolis/MG

## 12- ARRECADAÇÃO DE TRIBUTOS FEDERAIS EM ITAÚNA

### Evolução da Arrecadação de Tributos Federais em Itaúna - 2001-2007 Valores em R\$ 1.000,00, a preços correntes

Tributo	2001	2002	2003	2004	2005	2006	2007
Imposto sobre Importação	1.127,59	1.366,09	24,00	609,81	1.267	883,14	10,81
Imposto sobre Exportação	555,00	1.038,78	-	1.069,05	1.128	1.314,06	0,85
IPI	8.092,65	12.123,20	12.052,81	20.181,12	18.008	19.980,91	22.687,59
Imposto sobre a Renda	9.709,80	8.780,54	13.489,95	22.857,75	27.216	32.978,55	48.161,65
Imposto s/ op. Fin. (IOF)	101,01	50,66	56,08	52,14	56,04	38,92	37,17
ITR	87,11	66,95	72,06	72,26	30,16	91,24	331,33
CPMF	429,22	584,74	840,86	1.198,19	1.330	1.490,50	1.625,47
COFINS	12.732,44	15.117,66	16.856,19	28.146,68	26.730	32.269,18	36.792,45
PIS/PASEP	3.127,02	2.922,79	4.189,72	6.535,11	7.010	7.708,90	8.596,91
Contribuição s/ Lucro Líquido	3.615,83	3.759,57	5.664,34	10.049,38	10,141	13.187,08	18.706,15
Outras receitas federais	56,64	233,46	65,25	131,24	-	-	-
<b>TOTAL</b>	<b>39.634,31</b>	<b>46.044,44</b>	<b>53.311,26</b>	<b>90.902,71</b>	<b>92.916</b>	<b>109.942,48</b>	<b>136.950,38</b>

Fonte: Ministério da Fazenda –Receita Federal do Brasil – DRF Divinópolis-MG

### 13 – FROTA DE VEÍCULOS EM CIRCULAÇÃO

TIPO DE VEÍCULO	2001	2002	2003	2004	2005	2006	2007
Automóveis	11.623	12.274	13.113	14.030	14.922	16.040	17.045
Caminhões	963	1.011	1.038	1.092	1.095	1.133	1.152
Camionetes	1.982	2.082	2.183	2.293	2.397	2.558	2.676
Motocicleta	3.440	3.879	4.360	4.742	5.263	6.668	7.709
Ônibus	172	220	196	239	282	320	351
Outros	1.602	1.323	1.419	1.641	1.837	1.445	1.539
<b>TOTAL</b>	<b>19.782</b>	<b>20.741</b>	<b>22.309</b>	<b>24.037</b>	<b>25.796</b>	<b>28.164</b>	<b>30.472</b>

Fonte: Internet: [www.denatran.gov.br](http://www.denatran.gov.br) - Seção de Estatística

### 14 - NÚMERO DE TRANSAÇÕES IMOBILIÁRIAS

Anos	Nº de transações (pelo nº de guias de ITBI)
1998	1.301
1999	1.690
2000	1.402
2001	1.720
2002	1.528
2003	1.176
2004	1.328
2005	1.596
2006	1.717
2007	1.692

Fonte: Prefeitura Municipal de Itaúna - Secretaria Municipal de Finanças/ITBI

### 15 - MOVIMENTAÇÃO NO SPC E PROTESTOS DE TÍTULOS EM ITAÚNA

Movimentação no SPC e Protestos	2002	2003	2004	2005	2006	2007
Consultas feitas ao SPC	103.700	102.233	110.547	135.053	125.239	115.426
Novos registros no SPC	5.931	7.032	8.320	10.338	10.556	10.744
Cancelamentos no SPC	4.882	6.719	5.687	6.656	6.592	6.527
Número de títulos protestados	2.438	1.956	1.628	2.799	3.202	2.474

Fonte: CDL - Câmara de Dirigentes Lojistas de Itaúna e Tabelionato de Protestos e Títulos de Itaúna

Obs: A partir de 2002, o sistema informatizado do SPC da CDL foi alterado, ocorrendo desmembramento de opções de consultas.

**16- MOVIMENTAÇÃO DO EMPREGO FORMAL, POR SETORES DA ECONOMIA.**

SETOR/ANOS	2000	2001	2002	2003	2004	2005	2006	2007
<b>Admitidos</b>								
Indústria	2.308	2.229	2.330	2.709	2.708	3.421	3.030	3.859
Construção Civil	498	317	410	364	490	435	658	870
Comércio	1.540	1.535	1.520	1.599	1.877	2.083	2.286	2.170
Serviços	2.009	2.070	2.217	2.356	2.451	2.598	2.723	2.735
Agropecuária	165	181	195	234	194	202	189	155
Outros/Ignorado	18	2	0	1	0	1	57	48
<b>Total de Admitidos</b>	<b>6.538</b>	<b>6.334</b>	<b>6.672</b>	<b>7.263</b>	<b>7.720</b>	<b>8.470</b>	<b>8.929</b>	<b>9.837</b>
<b>Desligados</b>								
Indústria	1.733	1.990	2.051	1.876	2.138	2.905	2.497	3.320
Construção Civil	561	409	363	428	376	428	656	732
Comércio	1.361	1.377	1.263	1.465	1.578	1.782	2.042	1.961
Serviços	1.533	1.728	2.061	2.155	2.129	2.249	2.612	2.493
Agropecuária	118	229	158	180	162	224	165	164
Outros/Ignorado	27	0	0	0	0	0	39	36
<b>Total de Desligados</b>	<b>5.333</b>	<b>5.730</b>	<b>5.896</b>	<b>6.104</b>	<b>6.383</b>	<b>7.588</b>	<b>8.011</b>	<b>8.706</b>
<b>Saldo de empregos</b>	<b>1.205</b>	<b>604</b>	<b>776</b>	<b>1.159</b>	<b>1.337</b>	<b>1.152</b>	<b>918</b>	<b>1.131</b>

Fonte: MTE/SINE/RAIS/CAGED - Lei 4923/65 – Agência SINE Itaúna

**16.1- NÚMERO DE EMPRESAS E DISTRIBUIÇÃO PERCENTUAL DA MÃO DE OBRA EMPREGADA FORMALMENTE, POR SETOR DE ATIVIDADE**

Ano: 2007

Setor	Nº Empresas	% Empregado
Extrativa Mineral	28	0,57
Indústria de Transformação	505	38,71
Serviços Industriais de Utilidade Pública	1	0,02
Construção Civil	58	2,18
Comércio	1.678	18,40
Serviços	1.373	27,07
Administração Pública	3	10,25
Agropecuária	22	2,79
TOTAL	3.668	100,00
Idade de 16 a 24 anos	-	24,64

Fonte: IBGE – [www.ibge.gov.br](http://www.ibge.gov.br) e MTE/SINE/RAIS/CAGED - Lei 4923/65

**16.2- REMUNERAÇÃO MÉDIA DOS EMPREGOS FORMAIS (Em R\$ 1,00)**

Setores	MASCULINO			FEMININO		
	2005	2006	2007	2005	2006	2007
Extrativa Mineral	1.116,87	1.360,00	1.420,60	816,29	1.218,55	1.272,89
Indústria de Transformação	847,43	980,22	1.023,94	517,48	561,36	589,40
Serviços Industriais de Utilidade Pública	978,49	1.279,89	1.336,97	600,00	715,00	748,89
Construção Civil	599,45	678,12	708,36	891,40	758,76	792,60
Comércio	565,63	599,35	626,08	433,23	457,13	478,18
Serviços	1.027,21	1.050,33	1.097,17	756,12	810,25	846,39
Administração Pública	902,73	1.042,29	1.088,78	1.015,68	1.156,15	1.207,71
Agropecuária	494,06	578,35	604,14	361,87	432,78	452,08
Idade de 16 a 24 anos	511,19	577,48	603,24	411,80	455,94	476,27

Fonte: MTE/SINE/RAIS/CAGED - Lei 4923/65 – Internet [WWW.mte.gov.br](http://WWW.mte.gov.br) – pesquisa em 25/03/2007

## 17 – PRODUÇÃO AGRÍCOLA

PRODUTO	2001	2002	2003	2004	2005	2006
Alho (toneladas)	20	40	30	30	10	-
Arroz em casca (toneladas)	164	180	164	164	164	-
Banana (em mil cachos)	45	160	160	160	160	160
Batata Doce (toneladas)	15	15	-	15	60	15
Batata Inglesa (toneladas)	272	320	200	200	-	-
Café em coco (toneladas)	45	40	36	36	36	38
Cana-de-açúcar (toneladas)	6.000	6.000	6.000	6.000	6.000	7.500
Cebola (toneladas)	100	200	200	200	200	200
Feijão em grão (toneladas)	231	210	240	240	240	248
Goiaba (toneladas)	10	10	10	10	10	-
Laranja (1000 frutos)	3.000	2.600	2.600	2.600	2.600	2.600
Mandioca (toneladas)	900	1.120	1.120	1.120	1.120	1.120
Manga (mil frutos)	80	110	100	42	52	-
Milho em grão (toneladas)	2.500	2.220	2.060	2.060	2.060	1.200
Tangerina (mil frutos)	29	28	28	28	28	28
Tomate (toneladas)	900	1.080	1.080	1.080	1.080	1.080

Fonte: Internet, IBGE – Pesquisa Agrícola Municipal – [www.sidra.ibge.gov.br](http://www.sidra.ibge.gov.br) – pesquisa feita em 26.02.2008

## 18 – PRODUTOS DE ORIGEM ANIMAL

PRODUTOS	2001	2002	2003	2004	2005	2006
Leite (mil litros)	24.497	23.915	25.481	25.907	24.331	20.524
Vacas Ordenhadas (cabeças)	13.100	12.600	12.000	12.080	11.110	8.269
Mel de Abelha (Kg)	8.550	8.980	9.680	9.500	10.300	11.000
Ovos de Codorna (mil dúzias)	164	156	169	120	113	115
Ovos de Galinha (mil dúzias)	1.590	1.491	1.541	2.510	1.506	1.428

Fonte: Internet, IBGE – Pesquisa Agrícola Municipal – [www.sidra.ibge.gov.br](http://www.sidra.ibge.gov.br) – pesquisa feita em 26.02.2008

## 19 - EFETIVO DOS REBANHOS

Especificação Rebanho	Nº cabeças					
	2001	2002	2003	2004	2005	2006
Asininos	58	53	50	50	45	42
Bovinos	37.470	36.760	37.115	35.200	29.270	29.420
Bubalinos	300	275	280	25	15	15
Caprinos	1.300	1.185	1.100	1.100	1.010	1.000
Codornas	14.050	13.630	13.840	5.000	5.300	5.000
Coelhos	135	124	130	130	120	125
Eqüinos	1.450	1.320	1.385	1.355	450	440
Galinhas	176.200	162.100	169.150	161.540	65.000	68.000
Galos, frangos e pintos	480.000	499.200	489.600	482.450	580.000	701.000
Muares	80	73	70	70	65	60
Ovinos	280	415	400	750	690	655
Suínos	9.620	9.130	9.375	9.370	8.620	8.945

Fonte: Internet, IBGE – Pesquisa Agrícola Municipal – [www.sidra.ibge.gov.br](http://www.sidra.ibge.gov.br) – pesquisa feita em 26.02.2006

## 20 - NÚMERO DE ESTABELECIMENTOS AGROPECUÁRIOS POR GRUPOS DE ÁREA TOTAL - 1996

Grupos de área total (ha)	Estabelecimentos	%
Menos de 10	198	28,25
de 11 a 50	319	45,51
de 51 a 200	156	22,25
de 201 a 500	22	3,14
Acima de 500	6	0,85
<b>TOTAL</b>	<b>701</b>	<b>100,00</b>

Fonte: IBGE – Censo Agropecuário 1996

## 21 - TIPOS DE POSSE DA TERRA - 1996

TIPO	PROPRIETÁRIOS	ARRENDATÁRIOS	PARCERIAS	OCUPANTES
Terras Próprias	643	-	-	-
Terras Arrendadas	13	24	1	-
Terras em Parceria	20	1	17	1
Terras Ocupadas	11	2	1	13
<b>TOTAL</b>	<b>687</b>	<b>27</b>	<b>19</b>	<b>14</b>

Fonte: IBGE – Censo Agropecuário 1996

**Obs. O último censo agropecuário foi realizado em 1996.**

## VI - EDUCAÇÃO, CULTURA, LAZER E TURISMO.

### 1 - EDUCAÇÃO

#### 1.1- Número de Estabelecimentos de Ensino e de alunos por nível de educação

REDE	Nº de Estabelecimentos				Número de Alunos															
					Educação Infantil				Ensino Fundamental				Ensino Médio				Total			
Anos	04	05	06	07	04	05	06	07	04	05	06	07	04	05	06	07	04	05	06	07
<b>Estadual</b>	14	14	15	15	457	407	361	181	7.536	7.564	7.615	6.009	4.201	3.598	3.766	3.894	12.194	11.569	11.742	13.815
<b>Municipal</b>	24	26	24	26	1.714	1.911	1.812	1.567	4.716	4.633	4.478	4.377	180	208	170	251	6.610	6.752	6.460	6.286
<b>Particular</b>	14	14	09	04	883	812	769	463	1.476	1.583	1.684	1.565	565	524	611	477	2.924	2.919	3.078	2.730
<b>Superior (*)</b>	1	1	1	1	-	-	-	-	-	-	-	-	-	-	-	-	-	-	-	-
<b>Total</b>	53	53	49	46	3.054	3.130	2.942	2.211	13.728	13.780	13.777	11.951	4.946	4.330	4.547	4.622	21.728	21.240	21.280	22.831

(\*) Educação Superior: Trata-se da Universidade de Itaúna, que está descrita no item 1.3

Fonte: Prefeitura Municipal de Itaúna – Sec. Municipal de Educação e Cultura



## 1.2- Alfabetização

### Nível Educacional da População Jovem, 1991 e 2000

Faixa Etária	Taxa de analfabetismo		% com menos de 4 anos de estudo		% com menos de 8 anos de estudo		% freqüentando a escola	
	1991	2000	1991	2000	1991	2000	1991	2000
7 a 14	9,4	4,1	-	-	-	-	90,2	98,4
10 a 14	3,3	1,6	52,6	31,0	-	-	88,1	97,9
15 a 17	2,8	1,8	13,1	4,8	82,0	40,7	51,9	84,7
18 a 24	2,5	1,0	10,4	7,2	67,4	34,7	-	-

Fonte: Atlas do Desenvolvimento Humano no Brasil – IPEA/FJP, 2003.

### Nível Educacional da População Adulta (25 anos ou mais), 1991 e 2000

Nível educacional	1991	2000
Taxa de analfabetismo	12,8	8,3
% com menos de 4 anos de estudo	31,7	23,4
% com menos de 8 anos de estudo	74,6	67,8
Média de anos de estudo	5,3	6,1

Fonte: Atlas do Desenvolvimento Humano no Brasil – IPEA/FJP, 2003.

### **1.3- Universidade de Itaúna**

Credenciamento: Decreto Estadual nº 40.231, de 29/12/98

Renovação do Credenciamento Decreto Estadual de 17/11/2005

A Universidade de Itaúna encontra-se instalada em moderno e arrojado Campus Universitário, dotado de toda a infra-estrutura necessária para abrigar os cursos oferecidos na sede, fora da sede (Campus Almenara e Lagoa da Prata), bem como os cursos de pós-graduação lato sensu e stricto sensu.

Para completar o elenco de cursos na área de saúde oferecidos pela Universidade de Itaúna, em 2007, foi autorizado, através do Decreto Estadual de 25/10/2007, o funcionamento do curso de Medicina no *Campus Verde*.

#### **1.3.1- Cursos**

Administração	Filosofia
Arquitetura e Urbanismo	Fisioterapia
Ciências Biológicas	Geografia
Ciências Contábeis	Letras
Ciência da Computação	Matemática
Ciências Econômicas	Medicina
Direito (manhã e noite)	Normal Superior
Educação Física	Nutrição
Enfermagem	Odontologia
Engenharia de Produção	Pedagogia
Engenharia Industrial Mecânica	Química
Engenharia Eletrônica, com ênfase em	Relações Internacionais
Automação e Telecomunicações	Terapia Ocupacional
Farmácia e Bioquímica	Turismo

#### **1.3.2- Cursos Fora da Sede**

**Almenara:** Direito

Letras

Pedagogia

**Lagoa da Prata:** Letras

Pedagogia

Curso Superior de Graduação Tecnológica: Gestão Comercial

#### **1.3.3- Centro Tecnológico da Universidade de Itaúna**

##### **Cursos Superiores de Graduação Tecnológica**

Gestão Financeira; Gestão e Planejamento Ambiental; Gestão Comercial;  
Gestão em Recursos Humanos; Marketing Gerencial; Gestão de Agronegócio.

### 1.3.4- Curso *Stricto Sensu* – Nível Mestrado

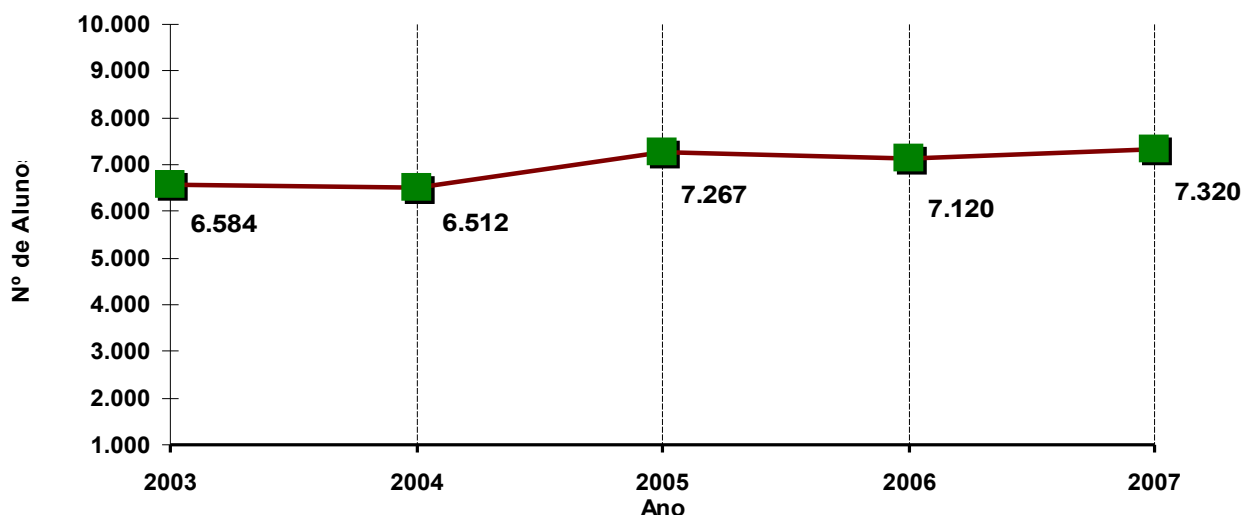
- Direito
- Educação
- Engenharia de Produção
- Odontologia

### 1.3.5- Curso *Lato Sensu* – Especialização

- Dentística Restauradora
- Direito de Família e Sucessões
- Direito Tributário
- Endodontia
- Engenharia de Segurança do Trabalho
- Especialização em Treinamento Esportivo
- Especialização em Controladoria e Gestão Financeira
- Implantodontia
- Ortodontia
- Periodontia
- Prótese Dentária

## 1.4- Evolução do Alunado da Universidade de Itaúna nos últimos 5 anos

Nº de alunos	Ano	2003	2004	2005	2006	2007
			6.584	6.512	7.267	7.120



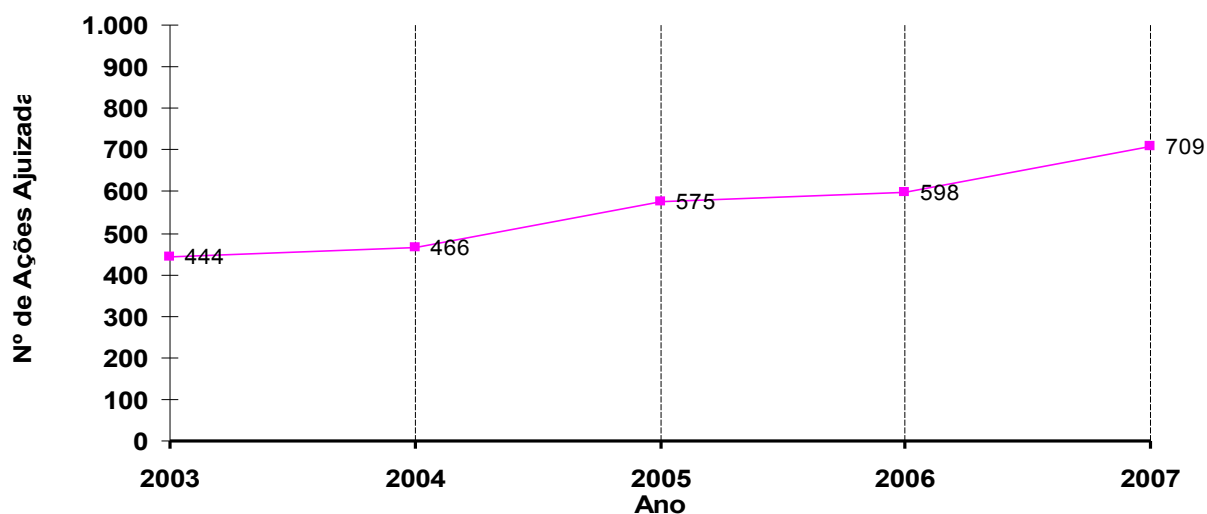
## 1.5 - ATENDIMENTOS DIVERSOS PRESTADOS À COMUNIDADE PELA UNIVERSIDADE DE ITAÚNA

A Universidade também se destaca na região pela **assistência gratuita prestada às pessoas carentes**, através da assistência judiciária do Núcleo de Estágio e Prática Jurídica, do **atendimento odontológico** pela Faculdade de Odontologia e **fisioterápico** pelas Clínicas Integradas de Fisioterapia.

O número de atendimentos prestados pode ser observado no quadro abaixo:

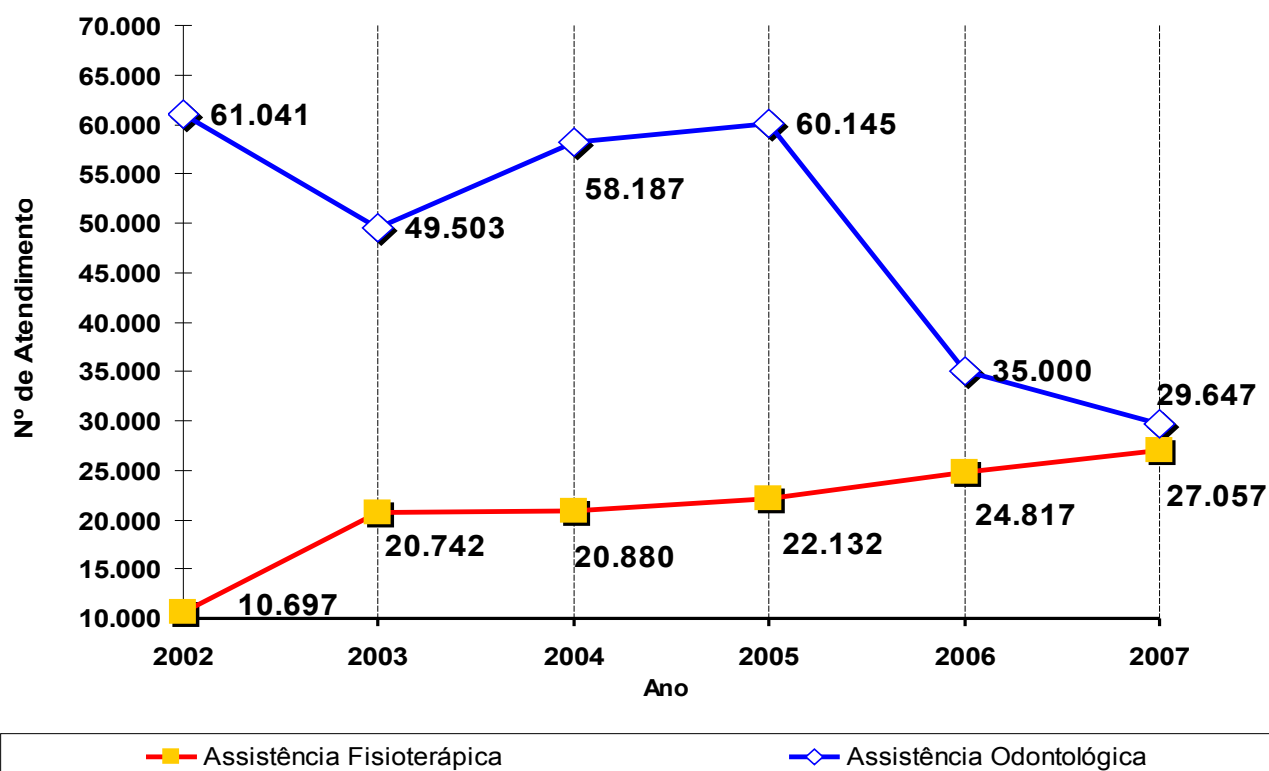
ATENDIMENTOS	2002	2003	2004	2005	2006	2007
Assistência Judiciária Gratuita	467	444	466	491	542	709
Assistência Odontológica	61.041	49.503	58.187	60.145	34.758	29.647
Assistência Fisioterápica	10.697	20.742	20.880	22.132	24.817	27.057

**Evolução do Número de Ações Ajuizadas**  
Período: 2003 - 2007



## Evolução do Número de Atendimentos Odontológicos e Fisioterápicos

Período: 2003 - 2007



### 1.6- BIBLIOTECA CENTRAL

A Biblioteca da Universidade de Itaúna conta com um sistema de gestão totalmente informatizado e apresenta o número de títulos e periódicos conforme quadro:

ANOS	2003		2004		2005		2006		2007	
	Títulos	Exemp.	Títulos	Exemp.	Títulos	Exemp.	Títulos	Exemp.	Títulos	Exemp.
Livros	37.115	132.740	41.253	135.737	48.794	154.375	48.398	151.009	55.616	161.370
Periódicos	19.002	-	19.596	-	21.167	-	20.314	-	20.686	-

## 1.7- CENTRO TECNOLÓGICO DE FUNDIÇÃO – CETEF - SENAI

É uma unidade que trabalha com Educação Profissional nas modalidades de Aprendizagem, Qualificação, Aperfeiçoamento e Técnica em nível médio. Em 2007 o SENAI/CETEF foi autorizado a trabalhar com dois outros cursos técnicos: Técnico em Metalurgia e Técnico em eletroeletrônica.

### Número de Alunos por modalidade e curso do CETEF/SENAI

Modalidade	Cursos	Nº de alunos					
		2002	2003	2004	2005	2006	2007
Aprendizagem	Mecânico de Manutenção	20	21	30	32	30	66
	Eletricista de Manutenção	-	-	-	-	19	37
	Modelador de Fundição	17	15	-	16	20	40
	Auxiliar de Marcenaria	-	-	16	-	29	34
	Auxiliar Administrativo	-	-	-	61	21	75
	Tornearia e Ajustagem	-	-	-	20	20	-
	Auxiliar de Fundição	-	-	-	-	-	39
	Auxiliar de Marcenaria	-	-	-	-	-	34
	Auxiliar de Serralheiro	-	-	-	20	29	-
	Mec. Manut. Máq. Têxteis	-	-	-	30	-	46
	TOTAL	37	36	46	179	168	371
Qualificação	Fundidor – Moldador	-	-	-	-	-	-
	Gestão pela Qualidade	25	18	-	-	-	-
	Mecânica Geral	-	-	-	-	-	-
	Mecânico de Manutenção	17	-	-	-	-	-
	Auxiliar de marceneiro	11	-	-	-	-	-
	Eletricista Industrial	8	-	-	41	37	-
	Desenhista Cadista	9	-	-	-	-	-
	Tornearia e Ajustagem	-	16	32	37	37	50
	Modelagem de Fundição	-	20	20	20	10	35
	Moldação e Macharia	-	19	15	-	-	-
	Gestão e Educ. Ambiental	-	-	21	12	-	-
TOTAL	70	73	88	110	84	85	
Técnicos	Técnico em Mecânica	38	109	66	146	30	64
	Técnico em Formação Gerencial	-	26	27	-	-	-
	Técnico em Fundição	64	66	63	100	90	88
	Técnico em Gestão de Negócios	-	-	-	65	42	100
	Técnico em Metalurgia	-	-	-	-	-	67
	Técnico em Eletroeletrônica	-	-	-	-	-	34
	TOTAL	102	201	136	311	162	353
Aperfeiçoamento	Cursos Diversos	1.186	1.040	1.210	1.266	1.200	566

Fonte: CETEF – Centro Tecnológico de Fundição “Marcelino Corradi” - SENAI

## 1.8- ESCOLAS DE IDIOMAS

Escola	Idiomas
C.C.A.A.	Inglês e Espanhol
Number One	Inglês e Espanhol
Top Line	Inglês, Francês e Italiano
Up Time	Inglês

Fonte: Prefeitura Municipal de Itaúna - cadastro

## 1.9- POPULAÇÃO ALFABETIZADA POR GRUPOS DE IDADES

Ano: 2000

Grupos de idade	Alfabetização		
	Alfabetizada	Não alfabetizada	Total
5 a 9 anos	4.158	2.679	6.837
- 5 anos	105	1.301	1.406
- 6 anos	419	946	1.365
- 7 anos	1.018	310	1.328
- 8 anos	1.258	84	1.342
- 9 anos	1.358	38	1.396
10 a 14 anos	6.919	79	6.998
- 10 anos	1.350	21	1.371
- 11 anos	1.316	12	1.328
- 12 anos	1.469	12	1.481
- 13 anos	1.389	20	1.409
- 14 anos	1.395	14	1.409
15 a 19 anos	7.420	74	7.494
- 15 anos	1.446	7	1.453
- 16 anos	1.420	12	1.432
- 17 anos	1.479	14	1.493
- 18 anos	1.567	22	1.589
- 19 anos	1.508	19	1.527
20 a 24 anos	6.965	109	7.074
25 a 29 anos	6.084	134	6.218
30 a 34 anos	6.246	163	6.409
35 a 39 anos	6.266	227	6.493
40 a 44 anos	5.333	275	5.608
45 a 49 anos	4.046	331	4.377
50 a 54 anos	3.074	467	3.541
55 a 59 anos	2.184	437	2.621
60 a 64 anos	1.718	414	2.132
65 a 69 anos	1.361	445	1.806
70 a 74 anos	949	375	1.324
75 a 79 anos	557	273	830
80 anos ou mais	473	272	745
Total	63.753	6.754	70.507

Fonte: IBGE - Censo Demográfico 2000

Internet - site: [www.sidra.ibge.gov.br](http://www.sidra.ibge.gov.br)

## 1.10- Bibliotecas

O município possui 06 bibliotecas públicas, contando, em 2007, com um acervo bibliográfico de:

- a- **Livros** : 27.453 títulos, totalizando 102.887 exemplares
- b- **Periódicos**: 4.144 títulos, totalizando 16.639 exemplares.

A Biblioteca da “**Fundação Maria de Castro**”, de caráter privado, tem o maior acervo de documentos, periódicos e livros de história e genealogia de Minas Gerais.

Fonte: Prefeitura Municipal de Itaúna - Secretaria Municipal de Educação e Cultura

## 2 - CULTURA

### 2.1- TEATROS

- a- Silvio de Matos, com 383 lugares
- b- Vânia Campos, com 180 lugares
- c- Grande Teatro da Universidade de Itaúna, com 750 lugares

<b>ORGANIZAÇÕES CULTURAIS</b>	<b>Nº</b>
Bandas de Música	02
Blocos Caricatos	03
Escolas de Dança	02
Escolas de Música	01
Grupos de Dança	09
Grupos de Teatro	03
Grupos Musicais (Inclusive Corais)	20
Orquestra de Câmara	01
Guardas de Congado	17

Fonte: Prefeitura Municipal de Itaúna – Departamento de Cultura

## 3 - LAZER

### 3.1- CLUBES RECREATIVOS, DANÇANTES E CAMPESTRES

Automóvel Clube de Itaúna
AABB - Associação Atlética Banco do Brasil
Centro Esportivo Universitário
Condomínio Lago do Sol
Iate Clube de Itaúna
União Operária Educacional e Recreativa
Sociedade Hípica dos Lagos
Tropical Tênis Clube

Fonte: Prefeitura Municipal de Itaúna – Secretaria Municipal Esportes, Lazer e Turismo

### 3.2- ESPAÇOS ESPORTIVOS E GINÁSIOS, ano de 2007

16 Quadras Esportivas Públicas
04 Estádios de Futebol
04 Ginásios Poliesportivos
04 Estádios de Futebol
04 Campos de Futebol na zona urbana
13 Campos de Futebol na zona rural
05 Praças de Esportes Públicas
01 Pista Pública de Skate

Fonte: Secretaria Municipal de Esportes, Lazer e Turismo

## 4- TURISMO

### 4.1- EVENTOS EM DESTAQUE:

- Carnaval
- Congado
- Corpus Christie
- Encontro nacional de Motos
- Enduros
- Exposição Agropecuária e Industrial
- Festival de Dança
- Semana Santa
- Semanas Universitárias Acadêmicas
- Terço dos homens na Gruta Nossa Senhora de Itaúna
- Torneios de peteca e vôlei em quadras de areia

Fonte: Secretaria Municipal de Esportes, Lazer e Turismo

### 4.2- PONTOS DE ATRAÇÃO TURÍSTICA

- a- BARRAGEM DO BENFICA:** Represa de extraordinário valor econômico, turístico e paisagístico, distante 8 km do centro da cidade, duas vezes maior do que a da Pampulha, sem poluição, acumulando 40 milhões de metros cúbicos de água. Além da beleza natural, ali são praticados esportes náuticos. A represa regulariza a vazão do Rio São João, mantém a população abastecida de água por gravidade, possibilita a geração de energia a empresas da cidade e tem, às margens, sítios e clubes de altíssimo nível, como o late Clube de Itaúna, a AABB e o Condomínio Lago do Sol, onde funciona também o Hotel Lago do Sol. Atualmente estão em obras de construção mais dois empreendimentos turísticos.
- b- CACHOEIRA DA “CACHOEIRINHA”:** Com sua beleza natural, quedas de água, formação de poços e de grutas, a Cachoeira da Cachoeirinha – zona rural de Itaúna - está localizada a aproximadamente 18 km do centro da cidade. A Cachoeira pertence, hoje, ao município e um projeto vai ser elaborado para o aproveitamento como área de turismo e lazer, de forma sustentável.
- c- CAPELA DO ROSÁRIO:** Jóia de alto valor da arquitetura primitiva do Brasil, sob a invocação de Sant’Ana, foi iniciada em 1750 e terminada em 1765. Nela, foi celebrada a primeira missa, em 1766, pelo padre José Teixeira de Camargo, nascido na terra, filho do português Tomás Teixeira, um dos fundadores de Itaúna, ao lado do líder Gabriel da Silva Pereira e Manoel Neto de Melo. Todos, muito religiosos, casados com filhas do bandeirante João Lopes de Camargo, tiveram filhos que se ordenaram padres. Em 1853, foi permutada, por iniciativa dos padres pregadores de missão, pela capelinha do Rosário, que os pretos edificaram, em horas de folga, em 1840, na parte baixa da cidade. Sant’Ana desceu e Nossa Senhora do Rosário subiu o morro.
- d- CAPELA DO SENHOR DO BONFIM:** Construída em suas terras, no antigo morro da Santa Cruz em 1853, pelo fazendeiro tenente José Ribeiro de Azambuja. Era local de peregrinação anual obrigatória da população do arraial, e depois da cidade, no dia da Santa Cruz, 3 de Maio. A Capela pode ser visitada a qualquer hora, pois um vigia permanente tem a chave da mesma. Seu acesso é pela MG-050, entre o trevo principal de Itaúna e o trevo de acesso a Pará de Minas, e fica a aproximadamente 2,5 km do centro da cidade, no morro do Bonfim, de onde se avista toda a cidade.
- e- ESTÂNCIA ÁGUA MINERAL VIVA:** Localizada nas proximidades da Barragem do Benfica, no local onde Lei Estadual definiu como “Estância hidromineral” e onde se encontra a Fonte “Olhos d’Água”, com belíssima paisagem natural, com trilhas, bosques, fonte de água, onde é engarrafada a Água Mineral Viva em um ambiente de preservação ambiental permanente, com piscina natural da mais pura água mineral.

- f- GRUTA DA NOSSA SENHORA DE ITAÚNA:** Logradouro aprazível, recanto de paz e tranqüilidade, símbolo da fé dos itaunenses, onde a Virgem Santíssima apareceu a personagens de Itaúna. Um dos videntes, Ovídio Alves de Souza, recentemente falecido, homem muito sério e respeitado, farmacêutico responsável, deu credibilidade ao acontecimento, hoje, ponto obrigatório de oração e cumprimento de promessas por quantos pisam o solo sagrado daquele santo ambiente. Recentemente, o Bispo José Belvino autorizou a confecção da imagem da santa, desenhada pelo artista plástico itaunense Antônio Avimar Menezes, de acordo com a descrição do Dr. Ovídio Alves de Souza. E no dia 27 de julho de 2002, quando foram completados 47 anos da primeira aparição, foi feita a entronização da imagem na Gruta. A Gruta está localizada à rua Sesóstres Milagres, s/n, no bairro de Lourdes e fica a aproximadamente 1,5 km do centro da cidade.
- g- MUSEU MUNICIPAL “FRANCISCO MANOEL FRANCO”:** O Museu Municipal “Chico Franco” funciona no prédio da antiga Estação Ferroviária, à Praça João Pessoa, s/n e foi inaugurado a 18 de setembro de 1992. Além de exposições temáticas, mantém um rico acervo, que retrata o aspecto cultural da região. Vários eventos são realizados no Museu Municipal, como serestas, “Noite da Poesia” e o projeto “História da Gente”, que ressalta os valores culturais do município. Horário de visitação: de 2º a sexta-feira, das 8 às 11 horas e das 13 às 17 horas. Aos sábados e domingos, de 9 às 18 horas.
- h- UNIVERSIDADE DE ITAÚNA:** Dotado de moderno, arrojado e de belíssima paisagem natural, é chamado de “Campus Verde” por estar inserido em uma área verde detalhadamente planejada e cuidada, preservando-se as principais espécies vegetais e lagoas naturais ali existentes. Sua arquitetura é moderna e, neste Campus, encontram-se o Grande Teatro da Universidade de Itaúna, as Centrais de Ensino, os Laboratórios, a Reitoria e a Biblioteca Central. Várias espécies de aves habitam o ambiente, além de pequenos animais silvestres.

#### **4.3- HOTÉIS E Pousadas**

- Grande Hotel Itaúna  
Rua Silva Jardim, 364 – Centro  
Fone: 37-3242-2100
- Hotel Lago do Sol  
Rodovia MG-431 Km 56 – Barragem do Benfica  
Fone: 37-3242-1180
- Hotel Ponto Chic  
Praça Dr. Augusto Gonçalves, 270 – Centro  
Fone: 37-3241-2634
- Pousada Rural Fazenda das Peixotas  
Fazenda das Peixotas – Bairro Garcias  
Fone: 37-3241-3974 – 37-9111-8947
- Pousada Rural Granja Glória  
Rodovia MG-050 – Km 55 – Fazendinha  
Fone: 37-3243-1293
- Rancho Soledade  
Rodovia MG-431 – Km 52  
Fone: 37-9982-4089
- Vivenda São Francisco Pousada Rural  
Córrego do Soldado – Zona rural - Fone 37-9982-0009

## VII – SAÚDE

### 1 - HOSPITAIS

01 Hospital, com 150 leitos

### 2 - PLANTÕES 24 HORAS (Serviço Público)

Serviço de atendimento médico 24 horas, para atendimentos de urgência/emergência, consulta com medicação e observação, plantonistas clínicos, cirurgiões, anestesistas, ortopedistas e obstetras.

### 3 - UNIDADES DE SAÚDE: (Serviço Público de consultas médicas) - 2007

Área	Nº de Unidades de Saúde
Programa de Saúde da Família	15
Postos de Saúde – Urbanos	04
Postos de saúde – Rurais	05
NAPS (Núcleo de Atenção Psicossocial)	01
CAPS-AD (Centro de Atenção Psicossocial – Álcool e Droga)	01
Policlínica Dr. Ovídio Nogueira Machado	01
<b>TOTAL</b>	<b>27</b>

Fonte: Prefeitura Municipal de Itaúna – Secretaria Municipal de Saúde – Relatório de Gestão

### 4 - POLICLÍNICA: (Serviço Público, ano 2007)

Atendimento público em Eletrocardiograma, eletroencefalograma, Ultrasonografia, Raios-X, Fisioterapia, fonoaudiologia, terapia ocupacional, exames laboratoriais, consultas em várias especialidades.

### 5 - LABORATÓRIOS DE ANÁLISES CLÍNICAS

CLASSE	Nº
Privado	06
Público Municipal	01
Sindicato	01
<b>TOTAL</b>	<b>08</b>

Fonte: Prefeitura Municipal de Itaúna/Secretaria Municipal de Itaúna – Relatório de Gestão

**6 - NÚMERO DE PROFISSIONAIS DE SAÚDE NO SERVIÇO PÚBLICO DE SAÚDE  
ANO 2007**

<b>Especialidade</b>	<b>Municipal</b>	<b>Estadual</b>	<b>Federal</b>	<b>Total</b>
Agente Comunitário de Saúde	104	-	-	104
Agente Prático I	05	-	-	05
Agente Prático II	02	-	-	02
Agente Prático III	01	-	-	01
Agentes Sanitários	52	-	-	52
Assistente Auxiliar	05	-	-	05
Assistente de Gestão	01	-	-	01
Assistente Social	03	01	-	04
Auxiliar Administrativo	05	06	01	12
Auxiliar de Enfermagem	60	04	-	64
Auxiliar de Saúde	16	-	-	16
Auxiliar de Serviços Gerais II	07	-	-	07
Auxiliar Odontológico	24	03	-	27
Bioquímico	05	-	-	05
Eletricista	02	-	-	02
Enfermeiro	09	01	-	10
Enfermeiro PSF	19	-	-	19
Farmacêutico	02	-	-	02
Fiscal Sanitário	05	-	-	05
Fisioterapeutas	14	-	-	14
Fonoaudiólogos	04	-	-	04
Médicos Cardiologistas	01	-	-	01
Médicos Cirurgiões Gerais	02	-	-	02
Médicos Clínicos	21	04	01	26
Médico Dermatologista	02	-	-	02
Médicos Endocrinologistas	01	-	-	01
Médicos Gastroenterologistas	01	-	-	01
Médicos Ginecologistas	08	-	01	09
Médicos Neurologistas	02	-	-	02
Médicos Oftalmologistas	02	-	-	02
Médicos Oncologistas	01	-	-	01
Médicos Ortopedistas	02	-	-	02
Médico Otorrinolaringologista	01	-	-	01
Médicos Pediatras	10	01	01	12
Médico Plantonista	25	-	-	25
Médicos Pneumologistas	01	-	-	01
Médicos Psiquiatras	05	-	-	05
Médicos Radiologistas	01	-	-	01
Médicos Saúde da Família	18	-	-	18
Médicos Urologistas	01	-	-	01
Médicos Veterinários	02	-	-	02
Nutricionista	02	-	-	02
Odontólogos	32	02	-	34
Psicólogos	15	01	-	16
Técnicos de Laboratório	03	-	-	03
Terapeuta Ocupacional	04	-	-	04

Fonte: Prefeitura Municipal de Itaúna/Secretaria Municipal de Itaúna – Relatório de Gestão

## 7- PERFIL EPIDEMIOLÓGICO

### 7.1- DOENÇAS TRANSMISSÍVEIS REGISTRADAS EM ITAÚNA

Doenças	Nº de casos						
	2001	2002	2003	2004	2005	2006	2007
Acidentes com animais peçonhentos	09	10	09	11	05	17	02
AIDS	15	13	13	24	19	12	08
Coqueluche	01	00	00	00	00	00	00
Dengue	34	157	35	13	05	03	09
Esquistossomose	25	14	23	17	93	30	37
Hepatite viral	09	05	04	03	02	02	31
Hanseníase	42	30	08	08	07	11	03
Leishmaniose	03	02	02	02	05	03	01
Leptospirose	01	01	01	01	03	00	00
Malária	00	00	00	00	00	00	01
Meningite	22	10	02	00	01	03	00
Rubéola	04	00	00	00	00	00	00
Tuberculose	05	07	13	18	11	09	13

Fonte: Prefeitura Municipal de Itaúna – Secretaria Municipal de Saúde  
Divisão de Epidemiologia e Controle de Doenças

### 7.2- NÚMERO DE ÓBITOS EM ITAÚNA, SEGUNDO O GRUPO DAS CAUSAS DAS MORTES - CID

DOENÇAS	2000	2001	2002	2003	2004	2005	2006	2007
Afeções congênitas	06	06	04	07	05	02	02	03
Afeções Perinatal (*)	30	24	23	32	20	30	12	22
Aparelho Circulatório	139	151	184	139	173	187	152	124
Aparelho Digestivo	23	25	34	25	26	48	30	27
Aparelho Geniturinário	06	09	06	07	07	10	03	04
Aparelho Respiratório	61	65	83	43	75	82	67	69
Causas externas	41	34	47	38	40	57	39	40
Desidratação	00	00	00	00	00	00	00	00
Endócrinas e Metabólicas	32	31	22	26	17	32	16	23
Gravidez, parto e puerpério	00	01	00	00	00	00	00	01
Infecções e Parasitismos	09	16	11	17	21	14	26	21
Neoplasias	61	49	59	61	76	58	62	51
Sangue e Hematológicas	01	03	04	02	01	03	03	01
Sintomas Mal Definidos	41	38	52	53	53	38	37	20
Sistema Nervoso e Sentidos	11	10	12	03	08	14	11	15
Sistema Osteomuscular	01	00	00	02	00	02	01	06
Transtornos Mentais	04	04	03	03	01	00	05	06
<b>TOTAL</b>	<b>466</b>	<b>466</b>	<b>544</b>	<b>458</b>	<b>523</b>	<b>577</b>	<b>466</b>	<b>433</b>

(\*) Incluindo-se os nascidos mortos

Fonte: Prefeitura Municipal de Itaúna – Secretaria Municipal da Saúde

### 7.3- INDICADORES DE MORTALIDADE, LONGEVIDADE E FECUNDIDADE, anos de 1991 e 2000

Discriminação	Ano		Taxa de crescimento anual (%)
	1991	2000	
<b>Minas</b>			
Mortalidade até 1 ano de idade (por 1000 nascidos vivos)	35,4	27,8	-2,65
Esperança de vida ao nascer (anos)	66,4	70,5	0,67
Taxa de fecundidade total (filhos por mulher)	2,7	2,2	-2,24
<b>Itaúna</b>			
Mortalidade até 1 ano de idade (por 1000 nascidos vivos)	27,2	14,9	-6,46
Esperança de vida ao nascer (anos)	68,8	75,2	0,99
Taxa de fecundidade total (filhos por mulher)	2,3	1,9	-2,10

Fontes: Atlas do Desenvolvimento Humano no Brasil – IPEA/FJP

### 9- OUTROS SERVIÇOS DE SAÚDE (ano de 2007):

**9.1- Programa e Orientação e Apoio aos Diabéticos:** Desenvolvido através de uma equipe formada por endocrinologista, assistente social e enfermeiro, com atendimentos individuais e em grupos, dividido por distritos sanitários.

**9.2- Programa de Atenção aos Hansenianos:** Desenvolvido através de uma equipe formada por dermatologista, enfermeiro, psicólogo e auxiliar de saúde.

**9.3- Programa de Atenção aos Tuberculosos:** Desenvolvido através de uma equipe formada por pneumologista e auxiliar de saúde.

**9.4- Assistência à Saúde Mental:** Desenvolvida no Hospital-Dia, que trabalha com equipe multiprofissional, atendendo à procura espontânea da população e a casos de encaminhamentos feitos por profissionais de saúde. O atendimento é individual e em grupos. Sendo ainda oferecido trabalho diferenciado a pessoas com dependência em álcool e drogas.

**9.5- Serviços Públicos Municipais especializados:** Ultra-sonografia, Mamografia, Raios X, Eletrocardiografia, Eletroencefalografia, Tomografia, Diabetes, Tratamento Fora do Domicílio. Atendimento médico especializado em: Dermatologia, Endocrinologia, Gastroenterologia, Ginecologia, Hanseníase, Nefrologia, Neurologia, Obstetrícia, Tuberculose, Mastologia, Oftalmologia, Oncologia, Ortopedia, Otorrinolaringologia, Urologia. Atendimento em Fisioterapia, Terapia Ocupacional e Fonoaudiologia e ainda a realização de pequenas cirurgias.

Todos estes serviços públicos municipais são desenvolvidos sob a coordenação da Secretaria Municipal da Saúde.

## 10- ATENDIMENTO ODONTOLÓGICO: (Serviço Público - 2007)

Área	Nº de postos de atendimentos	Nº de Procedimentos/mês
Urbana	16	3.080
Rural	01	191
TOTAL	17	3.271

Fonte: Prefeitura Municipal de Itaúna - Secretaria Municipal de Saúde – Relatório de Gestão

### 10.1- INQUÉRITO EPIDEMIOLÓGICO:

O levantamento as condições de saúde bucal em Itaúna é feito de 2 em 2 anos, nas diversas regiões da cidade e na zona rural. Consiste em um procedimento para coleta de informações básicas sobre o estado de saúde, doença e necessidade de tratamento.

O objetivo deste procedimento é gerar instrumentos de análise para a definição de estratégias que orientem a operacionalização do sistema de saúde bucal no município, e que sirva a um banco de dados uniforme.

De acordo com os últimos levantamentos de saúde bucal, em 2004 e 2006, foram consolidados os seguintes dados:

### ÍNDICE DE DENTES CARIADOS PERDIDOS E OBTURADOS POR IDADE (CPOD) ANOS: 2004/2006.

Idades (anos)	5	6	7	8	9	10	11	12	13	14
CPOD/2004	0,01	0,18	0,18	0,38	0,68	1,01	1,25	1,12	1,73	2,23
CPOD/2006	0	0,05	0,1	0,18	0,13	0,25	0,35	0,12	0,23	0,43

Fonte: Secretaria Municipal de Itaúna – Departamento de Odontologia

O CPOD na idade de 12 anos foi de 1,12, bem menor que no ano anterior, sendo, portanto, classificado como prevalência “muito baixa”.

### 10.2- ATENDIMENTOS OFERECIDOS PELO MUNICÍPIO:

#### 10.2.1 Atenção Básica:

- Dentística restauradora, exodontias, polimento coronário e tartarectomia.
- Escovação supervisionada em escolas públicas e creches

#### 10.2.2. Centro de Especialidades Odontológicas – CEO:

- Atendimento aos pacientes especiais: pacientes portadores de necessidades especiais, cardiopatas, diabéticos, presidiários, hipertensos e gestantes.
- Tratamento Especializado: Endodontia, Prótese total Removível, Periodontia, Cirurgia

## **11- POLICLÍNICA DA FACULDADE DE ODONTOLOGIA DA UNIVERSIDADE DE ITAÚNA**

Atende a clientes da população, com o objetivo de formar novos profissionais em Odontologia no curso de graduação e especialistas nos cursos de Pós-Graduação.

a- Na policlínica de Graduação: 41.600 procedimentos/ano

b- Na policlínica de Pós-Graduação: 12.765 procedimentos/ano

## **12- OUTROS ATENDIMENTOS ODONTOLÓGICOS:**

IPSEMG, Sindicatos e SESI, além das clínicas particulares.

## **13- PERFIL EPIDEMIOLÓGICO EM ODONTOLOGIA**

O índice de cárie no município tem alcançado baixas percentagens devido à atuação odontológica na área preventiva e curativa prestada por profissionais com vínculos municipal, estadual e federal e, ainda, por clínicas da Universidade de Itaúna e outras particulares. A qualidade da água tratada no município contribui, também, para a baixa incidência de cárie na nossa população.

Fonte: Prefeitura Municipal de Itaúna - Secretaria Municipal de Saúde

## VIII - ASPECTOS SOCIAIS

### 1- ÍNDICE DE DESENVOLVIMENTO HUMANO (IDH) – 20 melhores índices do Estado de Minas Gerais

Ranking Estadual	Município	UF	Esperança de vida ao nascer	Taxa de alfabetização de adultos	Taxa bruta frequência escolar	Renda per capita	Índice de longevidade (IDHM-L)	Índice de educação (IDHM-E)	Índice de renda (IDHM-R)	Índice de Desenvolvimento Humano Municipal (IDH-M)	Ranking Nacional
1	Poços de Caldas	MG	75,983	0,943	0,773	435,564	0,850	0,886	0,787	0,841	69
2	São Lourenço	MG	76,903	0,936	0,766	402,562	0,865	0,879	0,774	0,839	72
3	Belo Horizonte	MG	70,520	0,954	0,879	557,435	0,759	0,929	0,828	0,839	80
4	Uberaba	MG	73,927	0,937	0,864	400,400	0,815	0,913	0,773	0,834	104
5	Divinópolis	MG	75,539	0,942	0,853	327,642	0,842	0,912	0,740	0,831	122
6	Timóteo	MG	75,710	0,934	0,902	297,933	0,845	0,923	0,724	0,831	127
7	Uberlândia	MG	73,112	0,946	0,870	389,317	0,802	0,920	0,768	0,830	134
8	Alfenas	MG	76,851	0,915	0,777	357,093	0,864	0,869	0,754	0,829	144
9	Juiz de Fora	MG	72,027	0,953	0,855	419,397	0,784	0,920	0,781	0,828	151
10	Pouso Alegre	MG	73,199	0,937	0,847	391,121	0,803	0,907	0,769	0,826	164
11	Varginha	MG	73,997	0,929	0,808	382,269	0,817	0,889	0,765	0,824	193
<b>12</b>	<b>Itaúna</b>	<b>MG</b>	<b>75,221</b>	<b>0,929</b>	<b>0,837</b>	<b>315,490</b>	<b>0,837</b>	<b>0,899</b>	<b>0,733</b>	<b>0,823</b>	<b>196</b>
13	Nova Lima	MG	70,574	0,947	0,891	404,746	0,760	0,928	0,775	0,821	212
14	Lavras	MG	72,407	0,940	0,870	347,092	0,790	0,917	0,749	0,819	247
15	Ituiutaba	MG	75,904	0,887	0,858	305,854	0,848	0,877	0,728	0,818	254
16	São João Del Rei	MG	74,577	0,940	0,850	277,291	0,826	0,910	0,712	0,816	278
17	Araguari	MG	73,923	0,931	0,820	321,881	0,815	0,894	0,737	0,815	286
18	Itajubá	MG	70,862	0,942	0,900	353,347	0,764	0,928	0,752	0,815	301
19	Patos de Minas	MG	73,935	0,922	0,844	306,032	0,816	0,896	0,728	0,813	318
20	Andradas	MG	76,070	0,879	0,732	360,229	0,851	0,830	0,755	0,812	342

Fonte: Índice de Desenvolvimento Humano no Brasil – Fundação João Pinheiro

## 1.1- ÍNDICE DE DESENVOLVIMENTO HUMANO de Itaúna, anos de 1970, 1980, 1991 e 2000

ANOS	IDH-M	Variação %
1970	0,494	-
1980	0,762	+ 54,25%
1991	0,795	+ 4,33%
2000	0,823	+ 3,52%

Fonte: Fundação João Pinheiro (FJP), Instituto de Pesquisa Econômica Aplicada.

**Observação:** Classificação do índices IDH, segundo PNUD (Programa das Nações Unidas para o Desenvolvimento) da ONU:

Até 0,5: baixo desenvolvimento

0,5 a 0,8: Médio desenvolvimento

Acima de 0,8 (máximo 1,0): alto desenvolvimento

## 2- INDICADORES SOCIAIS

### a- Indicadores de Renda, Pobreza e Desigualdade, anos de 1991 e 2000

Discriminação	Ano		Taxa de crescimento anual (%)
	1991	2000	
<b>Minas</b>			
Renda per capita média (R\$ de 2000)	193,60	276,60	4,04
Proporção de pobres (%)	43,30	29,80	-4,07
Índice de Gini	0,61	0,61	0,00
<b>Itaúna</b>			
Renda per capita média (R\$ de 2000)	206,50	315,50	4,82
Proporção de pobres (%)	25,30	13,50	-6,74
Índice de Gini	0,52	0,56	0,83

Fontes: Atlas do Desenvolvimento Humano no Brasil – IPEA/FJP

## b- Indicadores de Vulnerabilidade Familiar, anos de 1991 e 2000

Discriminação	Ano		Taxa de crescimento anua (%)
	1991	2000	
<b>Minas Gerais</b>			
% de mulheres de 10 a 14 anos com filhos	nd	0,3	-
% de mulheres de 15 a 17 anos com filhos	6,9	6,1	-1,36
% de crianças em famílias com renda inferior a 1/2 salário mínimo	55,3	43,4	-2,66
% de mães chefes de família, sem cônjuge, com filhos menores	7,9	5,9	-3,19
<b>Itaúna</b>			
% de mulheres de 10 a 14 anos com filhos	nd	0	-
% de mulheres de 15 a 17 anos com filhos	2,8	3,9	3,75
% de crianças em famílias com renda inferior a 1/2 salário mínimo	35,1	21,9	-5,11
% de mães chefes de família, sem cônjuge, Com filhos menores	6,4	4,3	-4,32

Fontes: Atlas do Desenvolvimento Humano no Brasil – IPEA/FJP

nd = dado não disponível

### 3- CONSELHOS COMUNITÁRIOS

ÁREA	Nº
Urbana	29
Rural	14
TOTAL	43

### 4- IGREJAS CATÓLICAS:

ÁREA	Nº
Urbana	21
Rural	17
TOTAL	38

### 5- IGREJAS EVANGÉLICAS:

ÁREA	Nº
Urbana	18
Rural	01
TOTAL	19

### 6- OBRAS SOCIAIS: 6

**7- ORFANATO: 1**

**8- ASILOS: 2**

**9- CRECHES: 3**

**10- ASSOCIAÇÃO DE DEFICIENTES: 1**

**11- ASSOC. ASSIST. AOS CONDENADOS: 1**

**12- INSTITUTO DE EDUCAÇÃO DE EXCEPCIONAIS: 1**

**13- ASSOCIAÇÕES E SINDICATOS DE CLASSE:**

a- ASCINDI – Associação Comercial e Industrial de Itaúna
d- Associação dos Aposentados e Pensionistas de Itaúna
b- ACONITA - Associação dos Contabilistas de Itaúna
c- AREA - Associação dos Engenheiros e Arquitetos
d- Associação Médica de Itaúna
f- CDL – Câmara de Dirigentes Lojistas de Itaúna
e- CDE – Centro de Desenvolvimento Empresarial de Itaúna
g- Conselho Regional de Odontologia
h- Ordem dos Advogados do Brasil/Itaúna
i- PRODESCOM – Programa de Desenvolvimento Sustentável do Centro-Oeste Mineiro
j- Sindicato dos Empregados do Comércio Varejista e Atacadista Região Centro-Oeste
k- SINDIMEI – Sindicato Intermunicipal das Indústrias Metalúrgicas, Mecânicas e do Material Elétrico
r- Sindicato dos Produtores Rurais de Itaúna
p- Sindicato dos Trabalhadores das Indústrias de Fiação e Tecelagem
o- Sindicato dos Trabalhadores das Indústrias Extrativas de Itaúna
l- Sindicato dos Trabalhadores do Transporte Rodoviário de Itaúna
q- Sindicato dos Trabalhadores Metalúrgicos e Oficinas Mecânicas
n- Sindicato dos Trabalhadores Rurais de Itaúna
s- SINDSERV – Sindicato dos Servidores Públicos Municipais
t- SIND UTE – Itaúna – Sindicato União Trabalhadores da Educação de Itaúna

Fonte: itens 3 ao 13, inclusive tabelas, Prefeitura Municipal de Itaúna

## **IX - Aspectos políticos:**

### **1 - Poder Executivo:**

**Prefeito Municipal de Itaúna:** Eugênio Pinto (Mandato: 2005/2008)

**Vice-Prefeito Municipal de Itaúna:** Cláudio Corradi (Mandato: 2005/2008).

A Prefeitura conta com a seguinte estrutura organizacional:

- Gabinete do Prefeito – com a Chefia de Gabinete
- Secretaria Municipal de Administração
- Secretaria Municipal de Assistência Social
- Secretaria Municipal de Educação e Cultura
- Secretaria Municipal de Esporte Lazer e Turismo
- Secretaria Municipal de Finanças
- Secretaria Municipal de Infra-Estrutura e Serviços
- Secretaria Municipal de Saúde
- Secretaria Municipal de Urbanismo e Meio Ambiente.
- Procuradoria Geral do Município
- Controladoria Geral do Município

Vinculados à administração, existem ainda as autarquias: IMP - Instituto Municipal da Previdência e o SAAE - Serviço Autônomo de Água e Esgoto.

### **Sede da Prefeitura Municipal de Itaúna:**

***Praça Dr. Augusto Gonçalves, 538 – Centro***

***35680-054 – Itaúna - MG***

***PABX: (37)3241-1212 - Itaúna – MG***

***Home Page: [www.itauna.mg.gov.br](http://www.itauna.mg.gov.br)***

***Email: [gabinete@itauna.mg.gov.br](mailto:gabinete@itauna.mg.gov.br)***

### **2 - Poder Legislativo: Vereadores - Mandato 2005/2008:**

- Anselmo Fabiano Santos
- **Antônio de Miranda Silva (Presidente da Mesa Diretora, mandato 2007/2008)**
- **Bolívar Barbosa Lima (Secretário da Mesa Diretora, mandato 2007/2008)**
- Dagmar de Lourdes Barbosa
- Donizete Geraldo de Lima
- Gláucia Maria Santiago Rodrigues
- Lucimar Nunes Nogueira
- Orlando Eustáquio Rodrigues
- Rosse Andrade Silva
- **Vanda Aparecida de Souza (Vice-Presidente da Mesa Diretora, mandato 2007/2008)**

### **Sede da Câmara Municipal de Itaúna:**

***Av. Getúlio Vargas, 800 - Centro - Tel. (37)3242-1089***

***35680-037 - Itaúna - MG***

***Home Page: [www.cmitauna.mg.gov.br](http://www.cmitauna.mg.gov.br)***

### **3 - Poder Judiciário (composição de Varas e Juizes até o ano de 2007):**

Itaúna é comarca de 2ª entrância e conta com 6 varas judiciais e 4 Promotorias.

#### **3.1- JUÍZES E PROMOTORES DA COMARCA DE ITAÚNA – MG:**

##### **1ª VARA CÍVEL**

Juiz de Direito e atual Diretor do Foro: Dr. Geraldo Rogério de Souza

##### **2ª VARA CÍVEL**

Juíza: Dr<sup>a</sup>. Andréa de Souza Foureaux Benfica

##### **VARA CRIMINAL E PRECATÓRIAS**

Juiz: Dr. Paulo Antônio de Carvalho

##### **VARA DE FAMÍLIA E SUCESSÕES E DA INFÂNCIA E JUVENTUDE**

Juiz: Dr. Geraldo de Sousa Lopes

##### **JUIZADO ESPECIAL CÍVEL CRIMINAL**

Juiz: Dr. Eduardo Gomes dos Reis

##### **1ª PROMOTORIA**

Promotora: Dr. Marcelo Dumont Pires

- Atribuições da 1ª Promotoria de Justiça: Promotoria do Patrimônio Público, 1ª e 2ª Cível, Registro Público, Defesa do Patrimônio Público Consumidor, Defesa da Ordem Econômica Tributária, Tutela das Fundações;

##### **2ª PROMOTORIA**

Promotor: Dr. Rodrigo Bragança de Queiroz

- Atribuições da 2ª Promotoria de Justiça: Promotoria Criminal; Execução Penal, Visitas à Cadeia Pública, Controle Externo da Atividade Policial, Defesa dos Direitos Humanos, Apoio Comunitário e Conflito Agrários;

##### **3ª PROMOTORIA**

Promotora: Dr<sup>a</sup>. Fernanda Honigmänn Rodrigues

- Atribuições da 3ª Promotoria de Justiça: Promotoria do Meio Ambiente, do Patrimônio Histórico e Cultural, da Habitação e Urbanismo, Saúde e Juizado Especial Criminal;

##### **4ª PROMOTORIA**

Promotor: Dr. Fábio Galindo Silvestre

- Atribuições da 4ª Promotoria de Justiça: Vara de Família e Sucessões, Infância e juventude, Deficiente Físico e Idoso e Habilitação para Casamento.

A justiça itaunense ainda conta com cartórios extrajudiciais: Cartório do Registro Civil das Pessoas Naturais; Cartório do Registro de Imóveis; Cartório de Títulos e Documentos das Pessoas Jurídicas; Cartórios do 1º e 2º Tabelionatos de Notas; Cartório Eleitoral, e Cartório do Registro Civil e Tabelionato de Notas (este, em Itatiaiuçu, também pertencente à Comarca de Itaúna).

**Sede do Fórum:**

***Praça Dr. Augusto Gonçalves 10 – Centro***

***35680 - 054 – Itaúna – MG***

***Telefone: (37)3242-1966 - Fax (37)3242-2330 - Itaúna - MG***

***E-mail: [ianadm@tjmg.gov.br](mailto:ianadm@tjmg.gov.br)***

**ITAÚNA EM DADOS**

Elaboração e Responsabilidade Técnica:

**Ângelo Braz de Matos**

Economista - CRE/MG 2.952

Colaboração:

**Carlos de Carvalho**

**Guaracy de Castro Nogueira**